

ФЕДЕРАЛЬНАЯ СЛУЖБА ГОСУДАРСТВЕННОЙ СТАТИСТИКИ

**ТЕРРИТОРИАЛЬНЫЙ ОРГАН ФЕДЕРАЛЬНОЙ СЛУЖБЫ
ГОСУДАРСТВЕННОЙ СТАТИСТИКИ ПО ПЕРМСКОМУ КРАЮ
(Пермьстат)**

**ИТОГИ ВСЕРОССИЙСКОЙ
СЕЛЬСКОХОЗЯЙСТВЕННОЙ ПЕРЕПИСИ
2016 года**

Том 3.

ЗЕМЕЛЬНЫЕ РЕСУРСЫ И ИХ ИСПОЛЬЗОВАНИЕ

**Пермь
2018**

УДК31:63(470+571)
ББК 65.051.5(2Рос)-4Перм
И93

Редакционная коллегия по выпуску итогов Всероссийской сельскохозяйственной переписи 2016 года:

В.А. Белянин – председатель редакционной коллегии

И.Г. Кожанова, Н.А. Пряхина, О.Л. Обухова

Итоги Всероссийской сельскохозяйственной переписи 2016 года: /Территориальный орган Федеральной службы государственной статистики по Пермскому краю (Пермьстат).- Пермь, 2018.

Т. 3: Земельные ресурсы и их использование. 237 с.; диаграммы.

В томе 3 представлены итоги Всероссийской сельскохозяйственной переписи 2016 года о земельных ресурсах и их использовании, наличие и использование земельных ресурсов в разрезе муниципальных образований Пермского края.

В сборнике приведены данные об общей земельной площади, размере сельскохозяйственных угодий и их структуре по видам и категориям хозяйств; группировки объектов переписи по размерам земельной площади. Размещены диаграммы по основным показателям наличия и использования земельных ресурсов. Данные представлены в абсолютных и относительных показателях.

УДК31:63(470+571)
ББК 65.051.5(2Рос)-4Перм

© Территориальный орган
Федеральной службы
государственной статистики
по Пермскому краю, 2018
E-mail: P59_apk@gks.ru
<http://permstat.gks.ru>

СОДЕРЖАНИЕ

Предисловие

НАЛИЧИЕ И ИСПОЛЬЗОВАНИЕ ЗЕМЕЛЬНЫХ РЕСУРСОВ

1. Площадь земель в хозяйствах всех категорий (на 1 июля 2016 года)	10
2. Площадь земель в сельскохозяйственных организациях (на 1 июля 2016 года)	14
3. Площадь земель в сельскохозяйственных организациях, не относящихся к субъектам малого предпринимательства (на 1 июля 2016 года)	18
4. Площадь земель в малых сельскохозяйственных предприятиях (на 1 июля 2016 года)	22
5. Площадь земель в малых сельскохозяйственных предприятиях (без микропредприятий) (на 1 июля 2016 года)	24
6. Площадь земель в сельскохозяйственных микропредприятиях (на 1 июля 2016 года)	26
7. Площадь земель в подсобных сельскохозяйственных предприятиях несельскохозяйственных организаций (на 1 июля 2016 года)	28
8. Площадь земель в крестьянских (фермерских) хозяйствах и у индивидуальных предпринимателей (на 1 июля 2016 года)	29
9. Площадь земель в крестьянских (фермерских) хозяйствах (на 1 июля 2016 года)	32
10. Площадь земель у индивидуальных предпринимателей (на 1 июля 2016 года)	35
11. Площадь земель в хозяйствах населения (на 1 июля 2016 года)	38
12. Площадь земель в личных подсобных и других индивидуальных хозяйствах граждан по видам землепользования (на 1 июля 2016 года)	40
13. Площадь земель личных подсобных и других индивидуальных хозяйства граждан в сельских поселениях по видам землепользования (на 1 июля 2016 года)	43
14. Площадь земель личных подсобных и других индивидуальных хозяйства граждан в городских округах и в городских поселениях по видам землепользования (на 1 июля 2016 года)	45
15. Площадь земель личных подсобных хозяйств по видам землепользования (на 1 июля 2016 года)	47
16. Площадь земель личных подсобных хозяйств в сельских поселениях по видам землепользования (на 1 июля 2016 года)	49
Площадь земель личных подсобных хозяйств в городских округах и в городских поселениях по видам землепользования (на 1 июля 2016 года)	51
17. Площадь земель некоммерческих объединений граждан (на 1 июля 2016 года)	53
19. Площадь земель садоводческих некоммерческих объединений граждан (на 1 июля 2016 года)	55
20. Площадь земель огороднических некоммерческих объединений граждан (на 1 июля 2016 года)	57
21. Площадь земель дачных некоммерческих объединений граждан (на 1 июля 2016 года)	58

СТРУКТУРА ЗЕМЕЛЬНЫХ РЕСУРСОВ

22. Структура сельскохозяйственных угодий по категориям хозяйств (на 1 июля 2016; в процентах от общей площади сельскохозяйственных угодий в хозяйствах всех категорий)	60
23. Структура сельскохозяйственных угодий в хозяйствах всех категорий (на 1 июля 2016; в процентах от общей площади сельскохозяйственных угодий)	63
24. Структура сельскохозяйственных угодий в сельскохозяйственных организациях (на 1 июля 2016 года; в процентах от общей площади сельскохозяйственных угодий)	66
25. Структура сельскохозяйственных угодий в сельскохозяйственных организациях, не относящихся к субъектам малого предпринимательства (на 1 июля 2016 года; в процентах от общей площади сельскохозяйственных угодий)	68
26. Структура сельскохозяйственных угодий в малых сельскохозяйственных предприятиях (на 1 июля 2016 года; в процентах от общей площади сельскохозяйственных угодий)	70
27. Структура сельскохозяйственных угодий в сельскохозяйственных микропредприятиях (на 1 июля 2016 года; в процентах от общей площади сельскохозяйственных угодий)	72
28. Структура сельскохозяйственных угодий в подсобных сельскохозяйственных предприятиях несельскохозяйственных организаций (на 1 июля 2016 года; в процентах от общей площади сельскохозяйственных угодий)	74
29. Структура сельскохозяйственных угодий в крестьянских (фермерских) хозяйствах и у индивидуальных предпринимателей (на 1 июля 2016 года; в процентах от общей площади сельскохозяйственных угодий)	75
30. Структура сельскохозяйственных угодий в личных подсобных и других индивидуальных хозяйствах граждан (на 1 июля 2016 года; в процентах от общей площади сельскохозяйственных угодий)	77
31. Структура общей земельной площади по видам использования в личных подсобных и других индивидуальных хозяйствах граждан (на 1 июля 2016 года; в процентах от общей земельной площади)	79
32. Структура общей земельной площади по видам использования в личных подсобных и других индивидуальных хозяйствах граждан в сельских поселениях (на 1 июля 2016 года; в процентах от общей земельной площади)	81
33. Структура общей земельной площади по видам использования в личных подсобных и других индивидуальных хозяйствах граждан в городских округах и в городских поселениях (на 1 июля 2016 года; в процентах от общей земельной площади)	83
34. Структура общей земельной площади по видам использования в личных подсобных хозяйствах в сельских поселениях (на 1 июля 2016 года; в процентах от общей земельной площади)	85
35. Структура общей земельной площади по видам использования в личных подсобных хозяйствах в городских округах и в городских поселениях (на 1 июля 2016 года; в процентах от общей земельной площади)	87
36. Структура площади земельных участков граждан по видам использования в некоммерческих объединениях граждан (на 1 июля 2016 года; в процентах от общей земельной площади участков граждан)	89
37. Структура площади земельных участков граждан по видам использования в садоводческих некоммерческих объединениях граждан (на 1 июля 2016 года; в процентах от общей земельной площади участков граждан)	91
38. Структура площади земельных участков граждан по видам использования в огороднических некоммерческих объединениях граждан (на 1 июля 2016 года; в процентах от общей земельной площади участков граждан)	93
39. Структура площади земельных участков граждан по видам использования в дачных некоммерческих объединениях граждан (на 1 июля 2016 года; в процентах от общей земельной площади участков граждан)	94

ГРУППИРОВКА ОБЪЕКТОВ ПЕРЕПИСИ ПО РАЗМЕРУ ЗЕМЕЛЬНОЙ ПЛОЩАДИ

40. Группировка сельскохозяйственных организаций по размеру земельной площади (на 1 июля 2016 года)	96
41. Группировка подсобных сельскохозяйственных предприятий несельскохозяйственных организаций по размеру земельной площади (на 1 июля 2016 года)	126
42. Группировка крестьянских (фермерских) хозяйств и индивидуальных предпринимателей по размеру земельной площади (на 1 июля 2016 года)	142
43. Группировка личных подсобных хозяйств по размеру земельной площади (на 1 июля 2016 года)	176
44. Группировка некоммерческих объединений граждан по размеру земельной площади (на 1 июля 2016 года)	196
45. Группировка садоводческих некоммерческих объединений граждан по размеру земельной площади (на 1 июля 2016 года)	203
46. Группировка огороднических некоммерческих объединений граждан по размеру земельной площади (на 1 июля 2016 года)	209
47. Группировка дачных некоммерческих объединений граждан по размеру земельной площади (на 1 июля 2016 года)	211
МЕТОДИЧЕСКИЕ ПОЯСНЕНИЯ	213
ДИАГРАММЫ	216

ПРЕДИСЛОВИЕ

В томе 3 представлены итоги Всероссийской сельскохозяйственной переписи 2016 года о земельных ресурсах и их использовании, наличие и использование земельных ресурсов в разрезе муниципальных образований Пермского края.

В сборнике содержатся данные об общей земельной площади, размере сельскохозяйственных угодий в сельскохозяйственных организациях, крестьянских (фермерских) хозяйствах и у индивидуальных предпринимателей, в личных подсобных хозяйствах и других индивидуальных хозяйствах граждан в сельских поселениях, городских округах и городских поселениях, садоводческих, огороднических и дачных некоммерческих объединениях граждан, приведены группировки по размеру земельной площади.

В отдельном разделе размещены таблицы по структуре сельскохозяйственных угодий в разрезе категорий хозяйств, земельной площади по видам использования в личных подсобных хозяйствах и других индивидуальных хозяйствах граждан и некоммерческих объединениях.

В издании представлены методологические пояснения к показателям, диаграммы по основным показателям наличия и использования земельных ресурсов в целом по Пермскому краю и в разрезе муниципальных образований.

Том 3 издан с компакт-диск, содержащим электронную версию включенного материала. Аналогичный материал размещен на официальном Интернет-сайте Пермьстата (<http://permstat.gks.ru>).

СОКРАЩЕНИЯ

тыс.	–	тысяча
га	–	гектар
г.	–	год
ГО	–	городской округ
МР	–	муниципальный район

УСЛОВНЫЕ ОБОЗНАЧЕНИЯ

- явление отсутствует

0,0 значение показателя меньше 0,1

... данные не публикуются в целях обеспечения конфиденциальности первичных статистических данных, полученных от респондентов, в соответствии с Федеральным законом от 29 ноября 2007 г. № 282-ФЗ «Об официальном статистическом учете и системе государственной статистики в Российской Федерации» (п. 5, ст. 4; ч. 1, ст. 9)

В отдельных случаях незначительные расхождения между итогом и суммой данных объясняются их округлением.





НАЛИЧИЕ И ИСПОЛЬЗОВАНИЕ ЗЕМЕЛЬНЫХ РЕСУРСОВ

1. ПЛОЩАДЬ ЗЕМЕЛЬ В

(на 1 июля 2016 года;

	Общая площадь земли	из нее сельскохозяй- ственные угодья	в том числе		
			пашня	сенокосы	пастбища
Пермский край	1324764,1	1087382,9	785123,5	92291,8	43820,9
Городские округа					
Пермский	4202,2	2581,6	1475,3	0,7	1,6
Березниковский	1456,4	956,8	552,6	22,6	8,2
город Губаха	1149,8	1045,3	150,0	338,7	100,2
Кунгурский	855,5	531,2	374,9	-	0,1
Лысьвенский	11291,2	10832,4	7356,6	1163,7	490,4
Соликамский	1575,1	1368,8	384,8	776,1	2,1
Муниципальные районы					
Александровский	1387,1	1229,4	303,9	436,5	40,8
Бардымский	19850,9	19409,2	12539,5	4296,0	300,7
Березовский	44077,4	43264,5	32652,1	3667,1	3616,1
Большесосновский	45918,2	43773,8	30057,2	4986,1	1467,8
Верещагинский	51773,1	47728,7	32050,8	5409,4	403,3
Горнозаводский	598,7	531,9	174,9	16,1	0,2
Гремячинский	412,8	388,8	59,1	31,2	6,0
Добрянский	7671,3	6489,4	3136,4	524,5	125,4
Еловский	16472,9	16205,8	12414,5	1284,5	314,5
Ильинский	26584,9	24451,5	12456,0	5123,1	447,3
Карагайский	38587,9	37704,9	29513,6	2382,3	1235,1
Кизеловский	471,5	458,7	50,0	22,7	18,0
Кишертский	25206,9	16984,8	12476,5	1533,1	546,5
Красновишерский	6905,8	6748,7	3148,4	1448,3	15,4
Краснокамский	10068,0	7507,9	4085,4	141,6	330,0
Куединский	113635,3	85263,0	67641,4	6021,1	8210,2
Кунгурский	120571,4	86669,0	78222,0	4302,5	2298,4

ХОЗЯЙСТВАХ ВСЕХ КАТЕГОРИЙ

гектаров)

многолетние насаждения	залежь	Из общей площади сельскохозяйственных угодий фактически использовались	Мелиорированные земли ¹⁾			
			орошаемые сельскохозяйственные угодья	из них с фактически действующей оросительной системой	осушаемые сельскохозяйственные угодья	из них с фактически действующей осушительной сетью
6179,5	159967,2	874713,1	902,9	342,2	1085,0	850,0
708,0	396,0	2185,6	151,0	151,0	-	-
199,1	174,4	754,6	-	-	-	-
30,0	426,4	618,9	-	-	-	-
76,4	79,9	451,3	-	-	-	-
192,5	1629,2	9072,5	-	-	-	-
94,5	111,3	1257,5	-	-	-	-
26,6	421,7	807,6	-	-	-	-
87,2	2185,8	17141,2	-	-	-	-
71,5	3257,6	38679,9	-	-	-	-
54,9	7207,8	33167,0	-	-	-	-
107,4	9757,8	37603,4	-	-	-	-
21,4	319,4	212,5	-	-	-	-
12,5	280,0	108,8	-	-	-	-
294,8	2408,2	3781,0	0,8	-	-	-
44,5	2147,8	14057,9	-	-	-	-
107,1	6318,0	16148,3	2,0	1,0	-	-
93,6	4480,3	30027,6	-	-	-	-
2,6	365,5	93,2	-	-	-	-
71,9	2356,7	14628,0	-	-	-	-
11,3	2125,3	4096,4	0,4	-	-	-
477,6	2473,3	5011,9	282,0	-	-	-
72,1	3318,3	77428,5	0,5	0,1	148,0	-
231,6	1614,5	78572,5	154,0	-	87,0	-

НАЛИЧИЕ И ИСПОЛЬЗОВАНИЕ ЗЕМЕЛЬНЫХ РЕСУРСОВ

	Общая площадь земли	из нее сельскохозяй- ственные угодья	в том числе		
			пашня	сенокосы	пастбища
Нытвенский	63544,8	44355,4	28583,3	1232,7	1344,8
Октябрьский	54890,2	37249,9	27920,5	3593,7	3246,0
Ординский	37847,7	34340,3	30190,6	1888,6	510,3
Осинский	22421,6	22145,4	17395,6	644,2	123,6
Оханский	33552,0	27397,9	22380,4	608,1	705,4
Очерский	33178,2	24247,0	16702,0	1155,7	698,2
Пермский	71327,4	55094,5	39659,3	1711,4	7346,4
Сивинский	51949,6	45563,1	36531,5	5167,3	1036,4
Соликамский	13128,9	12853,0	9823,8	1483,3	276,9
Суксунский	37088,4	31995,3	27814,2	2164,7	496,8
Уинский	23075,6	20137,0	14553,2	1682,8	546,6
Усольский	4332,0	3773,4	643,9	1586,3	77,4
Чайковский	67909,5	40197,0	29544,7	3297,9	2798,6
Частинский	40454,5	39578,2	37604,9	980,6	127,8
Чердынский	35137,2	35005,1	3170,7	931,9	324,9
Чернушинский	56770,5	49335,1	31880,8	3474,1	1558,3
Чусовской	14507,7	14170,4	11928,2	869,3	288,3
Коми-Пермяцкий округ	112912,1	87812,2	57517,9	15891,4	2335,8
Кудымкарский городской округ	612,1	471,6	194,8	96,7	1,0
Гайнский	2001,3	1900,1	237,7	571,9	52,2
Косинский	1767,6	1696,7	173,5	764,0	1,8
Кочевский	11195,8	8303,7	3867,8	1623,2	82,4
Кудымкарский	37346,2	28960,7	21097,1	4330,8	595,9
Юрлинский	10166,1	4276,4	2078,5	902,7	34,3
Юсьвинский	49823,0	42203,1	29868,5	7602,1	1568,2

¹⁾ По сельскохозяйственным организациям, крестьянским (фермерским) хозяйствам и индивидуальным предпринимателям.



многолетние насаждения	залежь	Из общей площади сельскохозяйственных угодий фактически использовались	Мелиорированные земли ¹⁾			
			орошаемые сельскохозяйственные угодья	из них с фактически действующей оросительной системой	осушаемые сельскохозяйственные угодья	из них с фактически действующей осушительной сетью
293,9	12900,7	31441,7	-	-	-	-
69,1	2420,5	29661,4	-	-	-	-
54,2	1696,6	32099,5	120,0	-	-	-
73,0	3909,0	18235,6	-	-	-	-
78,2	3625,8	23633,0	180,0	180,0	-	-
94,9	5596,3	17819,3	-	-	-	-
1051,4	5326,0	40412,6	4,2	2,1	-	-
55,4	2772,5	40869,5	-	-	-	-
70,6	1198,4	11628,8	-	-	-	-
76,3	1443,3	30167,8	-	-	-	-
43,1	3311,3	16124,4	8,0	8,0	-	-
59,6	1406,2	2041,1	-	-	-	-
289,8	4265,9	33268,6	-	-	-	-
61,6	803,3	38644,6	-	-	-	-
23,3	30554,3	3320,8	-	-	-	-
130,0	12291,9	36594,2	-	-	-	-
170,8	913,7	12983,2	-	-	-	-
392,8	11674,4	69856,3	-	-	850,0	850,0
61,6	117,4	354,2	-	-	-	-
29,4	1008,9	888,2	-	-	-	-
28,2	729,1	967,6	-	-	-	-
23,3	2707,0	3791,6	-	-	-	-
118,8	2818,1	24637,5	-	-	850,0	850,0
34,8	1226,1	3050,3	-	-	-	-
96,6	3067,7	36166,9	-	-	-	-

2. ПЛОЩАДЬ ЗЕМЕЛЬ В

(на 1 июля 2016 года;

	Общая площадь земли	из нее сельскохозяй- ственные угодья	в том числе		
			пашня	сенокосы	пастбища
Пермский край	1028590,6	812012,1	657395,7	31526,3	36274,6
Городские округа					
Пермский	481,2	476,5	476,4	-	-
Березниковский	54,6	46,7	46,7	-	-
город Губаха	483,0	449,7	12,7
Кунгурский	-	-
Лысьвенский	4436,9	4436,8	3764,0
Соликамский	823,6	-
Муниципальные районы					
Александровский	-	...	-
Бардымский	7800,2	7799,0	7560,0
Березовский	38220,9	37601,5	30476,0	1742,0	3434,5
Большесосновский	33023,9	31434,9	23940,6	...	847,0
Верещагинский	41419,7	37703,6	28403,6	1489,0	...
Добрянский
Еловский	5727,2	5727,2	5074,0
Ильинский	5959,3	4220,0	4044,0
Карагайский	33024,3	32663,7	27244,8	1714,9	1167,6
Кизеловский	...	-	-	-	-
Кишертский	20650,0	12749,0	10873,0
Краснокамский	5571,2	4253,6	...	-	...
Куединский	105558,5	77823,0	64985,0	4727,4	8009,0
Кунгурский	107351,1	74331,0	70533,7	2000,9	1796,4
Нытвенский	58140,8	39940,0	26938,0	598,0	1187,0
Октябрьский	45489,4	28135,0	24482,0	...	3146,0

СЕЛЬСКОХОЗЯЙСТВЕННЫХ ОРГАНИЗАЦИЯХ

гектаров)

многолетние насаждения	залежь	Из общей площади сельскохозяйственных угодий фактически использовались	Мелиорированные земли			
			орошаемые сельскохозяйственные угодья	из них с фактически действующей оросительной системой	осушаемые сельскохозяйственные угодья	из них с фактически действующей осушительной сетью
...	86815,2	676928,0	888,8	331,0	1085,0	...
-	...	476,4	-	-
-	-	46,7	-	-	-	-
-	-	449,7	-	-	-	-
-	-	...	-	-	-	-
-	...	4236,0	-	-	-	-
-	-	-	-	-
-	-	...	-	-	-	-
-	...	7670,0	-	-	-	-
-	...	34381,5	-	-	-	-
-	4827,3	23208,6	-	-	-	-
-	7698,0	30005,6	-	-	-	-
-	-	-	-
-	...	5499,0	-	-	-	-
...	...	2230,0	-	-
-	2536,4	26956,3	-	-	-	-
-	-	-	-	-	-	-
-	...	11331,0	-	-	-	-
-	...	2985,6	...	-	-	-
-	...	73263,0	-	-	...	-
-	-	67907,0	...	-	...	-
-	...	28723,0	-	-	-	-
-	...	22760,0	-	-	-	-

НАЛИЧИЕ И ИСПОЛЬЗОВАНИЕ ЗЕМЕЛЬНЫХ РЕСУРСОВ

	Общая площадь земли	из нее сельскохозяй- ственные угодья	в том числе		
			пашня	сенокосы	пастбища
Ординский	28364,2	25149,8	24287,0
Осинский	14987,9	14963,7	12742,0	-	-
Оханский	28090,1	22222,3	19922,6	...	615,0
Очерский	28186,2	19582,1	15903,3	195,0	540,0
Пермский	55923,9	43037,0	33238,3	882,0	6686,3
Сивинский	46281,8	40173,3	34684,4	2640,0	1003,0
Соликамский	7556,5	7555,3	7527,4	-	...
Суксунский	29302,2	24538,0	23752,0	-	...
Уинский	13836,7	11047,0	10052,0
Усольский	212,0	177,0	-	...	-
Чайковский	55922,6	28892,3	23793,3	1098,0	1587,0
Частинский	33293,5	32680,0	32561,0
Чердынский	32076,0	32076,0	2582,0
Чернушинский	43713,6	36848,3	24457,9	1129,0	1404,0
Чусовской	9697,5	9691,0	9456,0	...	-
Коми-Пермяцкий округ	85804,8	61787,0	50361,0	7827,0	1878,0
Кудымкарский городской округ	...	-	-	-	-
Кочевский	6234,0	3457,0	3160,0
Кудымкарский	28363,0	20223,0	17715,0	2147,0	361,0
Юрлинский	-
Юсьвинский	44984,7	37675,0	29069,0	5616,0	1454,0



многолетние насаждения	залежь	Из общей площади сельскохозяйственных угодий фактически использовались	Мелиорированные земли			
			орошаемые сельскохозяйственные угодья	из них с фактически действующей оросительной системой	осушаемые сельскохозяйственные угодья	из них с фактически действующей осушительной сетью
-	...	24775,0	...	-	-	-
-	2221,7	12742,0	-	-	-	-
-	1643,7	20529,6	-	-
-	...	15981,3	-	-	-	-
...	2230,3	31733,4	-	-	-	-
-	1845,9	36480,7	-	-	-	-
-	...	7549,4	-	-	-	-
-	...	23932,0	-	-	-	-
-	...	10423,0	-	-	-	-
-	-	-	-	-
-	2414,0	25028,3	-	-	-	-
-	-	32561,0	-	-	-	-
-	29259,0	1687,0	-	-	-	-
-	9857,4	26551,9	-	-	-	-
-	-	9456,0	-	-	-	-
-	1721,0	53836,0	-	-
-	-	-	-	-	-	-
-	...	1515,0	-	-	-	-
-	-	18718,0	-	-
-	-	...	-	-	-	-
-	1536,0	33171,0	-	-	-	-

3. ПЛОЩАДЬ ЗЕМЕЛЬ В СЕЛЬСКОХОЗЯЙСТВЕННЫХ ОРГАНИЗАЦИЯХ,

(на 1 июля 2016 года;

	Общая площадь земли	из нее сельскохозяй- ственные угодья	в том числе		
			пашня	сенокосы	пастбища
Пермский край	541638,0	437569,1	372996,6	13400,4	16426,6
Городские округа					
Березниковский	49,3	-	-
Муниципальные районы					
Березовский	25548,4	24993,0	20986,0
Большесосновский	-	...
Верещагинский	26799,6	23499,6	14996,6	...	-
Еловский
Ильинский	36,1	...	-	...	-
Карагайский	15254,1	14898,9	13297,0
Кишертский	13772,0
Краснокамский	5519,6	-	...
Куединский	63460,0	49309,0	41489,0	3372,0	4448,0
Кунгурский	55950,9	40559,3	38719,0	445,9	1394,4
Нытвенский	42843,8	28877,0	16740,0
Октябрьский	15940,0	-	...
Ординский	21956,0	20325,0	19875,0	-	...
Осинский	7164,5	7163,8	6032,8	-	-
Оханский	22287,1	16420,3	15627,3	-	...
Очерский	14130,4
Пермский	35022,2	28205,8	26094,8
Сивинский
Соликамский	-	-
Суксунский	20337,0	19175,0	18389,0	-	...
Уинский	-

НЕ ОТНОСЯЩИХСЯ К СУБЪЕКТАМ МАЛОГО ПРЕДПРИНИМАТЕЛЬСТВА

гектаров)

многолетние насаждения	залежь	Из общей площади сельскохозяйственных угодий фактически использовались	Мелиорированные земли			
			орошаемые сельскохозяйственные угодья	из них с фактически действующей оросительной системой	осушаемые сельскохозяйственные угодья	из них с фактически действующей осушительной сетью
...	34745,3	388969,2	464,0
-	-	...	-	-	-	-
-	...	21773,0	-	-	-	-
-	-	-	-	-
-	...	16407,6	-	-	-	-
-	-	-	-	-
...	-	-	-
-	-	-	-	-
-	-	...	-	-	-	-
-	-	-	-
-	-	46580,0	-	-	-	-
-	-	39931,3	-	-	-	-
-	...	17660,0	-	-	-	-
-	-	...	-	-	-	-
-	-	20325,0	-	-	-	-
-	...	6032,8	-	-	-	-
-	...	16218,3	-	-
-	-	-	-	-
-	...	25411,2	-	-	-	-
-	-	...	-	-	-	-
-	-	...	-	-	-	-
-	...	18569,0	-	-	-	-
-	-	...	-	-	-	-

НАЛИЧИЕ И ИСПОЛЬЗОВАНИЕ ЗЕМЕЛЬНЫХ РЕСУРСОВ

	Общая площадь земли	из нее сельскохозяй- ственные угодья	в том числе		
			пашня	сенокосы	пастбища
Усольский	-	...	-
Чайковский	30564,0	19822,0	17569,0
Частинский	14586,0	14586,0	14467,0
Чернушинский	23614,0	20765,0	12390,0	763,0	797,0
Чусовской	9258,6	9257,0	9022,0	...	-
Коми-Пермяцкий округ	40699,0	31871,0	26432,0	4236,0	1014,0
Кудымкарский	24582,0	18078,0	15629,0	2147,0	...
Юсьвинский

многолетние насаждения	залежь	Из общей площади сельскохозяйственных угодий фактически использовались	Мелиорированные земли			
			орошаемые сельскохозяйственные угодья	из них с фактически действующей оросительной системой	осушаемые сельскохозяйственные угодья	из них с фактически действующей осушительной сетью
-	-	-	-	-
-	...	18546,0	-	-	-	-
-	-	14467,0	-	-	-	-
-	...	13950,0	-	-	-	-
-	-	9022,0	-	-	-	-
-	...	30163,0	-	-
-	-	16573,0	-	-
-	-	-	-	-

4. ПЛОЩАДЬ ЗЕМЕЛЬ В МАЛЫХ СЕЛЬСКОХОЗЯЙСТВЕННЫХ ПРЕДПРИЯТИЯХ

(на 1 июля 2016 года; гектаров)

	Общая площадь земли	из нее сельскохозяйственные угодья	в том числе				Из общей площади сельскохозяйственных угодий фактически использовались	Мелиорированные земли		
			пашня	сенокосы	пастбища	залежь		орошаемые сельскохозяйственные угодья	из них с фактически действующей оросительной системой	осушаемые сельскохозяйственные угодья
Пермский край	474548,0	364985,9	278979,9	16874,8	19624,0	49507,2	282872,5	424,8
Городские округа										
Пермский	481,1	476,4	476,4	-	-	-	476,4	-
Лысьвенский	4436,9	4436,8	3764,0	4236,0	-	-	-
Муниципальные районы										
Александровский	-	...	-	-	...	-	-	-
Бардымский	7466,2	7465,0	7355,0	-	7465,0	-	-	-
Березовский	12672,5	12608,5	9490,0	-	12608,5	-	-	-
Большесосновский	27918,7	26329,7	19964,6	...	718,0	3827,1	19103,6	-	-	-
Верещагинский	14620,1	14204,0	13407,0	13598,0	-	-	-
Добрянский	-	-
Еловский	3423,0	3423,0	3196,0	-	...	-	3423,0	-	-	-
Ильинский	5851,2	4124,0	4044,0	-	2206,0	-	-	-
Карагайский	17770,2	17764,8	13947,8	1425,0	1164,6	1227,4	15893,4	-	-	-
Кишертский	-	-	-	-	-
Краснокамский	-	...	-	...	-	-	-
Куединский	42098,5	28514,0	23496,0	1355,4	3561,0	...	26683,0	-	-	...
Кунгурский	51400,2	33771,7	31814,7	1555,0	402,0	-	27975,7	...	-	...
Нытвенский	15297,0	11063,0	10198,0	-	11063,0	-	-	-
Октябрьский	29549,4	17132,0	15454,0	...	1171,0	...	13877,0	-	-	-
Ординский	6275,1	4761,8	4387,0	-	-	...	4387,0	...	-	-

	Общая площадь земли	из нее сельскохозяйственные угодья	в том числе				Из общей площади сельскохозяйственных угодий фактически использовались	Мелиорированные земли		
			пашня	сенокосы	пастбища	залежь		орошаемые сельскохозяйственные угодья	из них с фактически действующей оросительной системой	осушаемые сельскохозяйственные угодья
Осинский	7823,4	7799,9	6709,2	-	-	...	6709,2	-	-	-
Оханский	3701,4	3701,4	2906,4	-	2922,4	-	-	-
Очерский	14055,8	9523,8	7288,0	7288,0	-	-	-
Пермский	20336,1	14265,6	7001,5	512,9	6567,3	...	6178,1	-	-	-
Сивинский	30015,4	24013,9	18891,0	2567,0	710,0	1845,9	20321,3	-	-	-
Соликамский	835,2	835,2	807,3	-	829,3	-	-	-
Суксунский	8965,2	5363,0	5363,0	-	-	-	5363,0	-	-	-
Уинский	6597,0	3869,0	3271,0	3245,0	-	-	-
Чайковский	25358,6	9070,3	6224,3	6482,3	-	-	-
Частинский	18707,5	18094,0	18094,0	-	-	-	18094,0	-	-	-
Чердынский	31233,0	31233,0	29193,0	...	-	-	-
Чернушинский	20039,6	16023,3	12067,9	366,0	547,0	3042,4	12541,9	-	-	-
Чусовской	-	-	-	...	-	-	-
Коми-Пермяцкий округ	39286,7	26806,0	21104,0	3527,0	828,0	...	22505,0	-	-	-
Кочевский	-	...	-	...	-	-	-
Кудымкарский	3781,0	2145,0	2086,0	-	...	-	2145,0	-	-	-
Юрлинский	-	-	-	...	-	-	-
Юсьвинский	28867,7	23882,0	18266,0	3527,0	742,0	...	19581,0	-	-	-

5. ПЛОЩАДЬ ЗЕМЕЛЬ В МАЛЫХ СЕЛЬСКОХОЗЯЙСТВЕННЫХ ПРЕДПРИЯТИЯХ (БЕЗ МИКРОПРЕДПРИЯТИЙ)

(на 1 июля 2016 года; гектаров)

	Общая площадь земли	из нее сельскохозяйственные угодья	в том числе				Из общей площади сельскохозяйственных угодий фактически использовались	Мелиорированные земли		
			пашня	сенокосы	пастбища	залежь		орошаемые сельскохозяйственные угодья	из них с фактически действующей оросительной системой	осушаемые сельскохозяйственные угодья
Пермский край	378348,8	287943,8	236757,1	13017,4	12027,1	26142,2	239563,5	304,8
Городские округа										
Пермский	197,2	195,2	195,2	-	-	-	195,2	-
Лысьвенский	-	-	-	...	-	-	-
Муниципальные районы										
Александровский	...	-	-	-	-	-	-	-	-	-
Бардымский	-	-	-	...	-	-	-
Березовский	12000,5	11953,5	8835,0	-	11953,5	-	-	-
Большесосновский	25952,6	24363,6	18279,6	...	718,0	...	17418,6	-	-	-
Верещагинский	13554,0	13138,0	12841,0	13032,0	-	-	-
Добрянский	-	-
Еловский	3423,0	3423,0	3196,0	-	...	-	3423,0	-	-	-
Ильинский	3428,0	-	-	-	...	-	-	-
Карагайский	15429,1	15423,7	13477,8	1195,0	750,6	...	15423,4	-	-	-
Кишертский	-	-	-	-	-
Куединский	35197,4	27495,4	22579,0	1355,4	3561,0	-	25766,0	-	-	...
Кунгурский	48160,0	30532,0	29605,0	525,0	402,0	-	24736,0	...	-	...
Нытвенский	15047,0	10813,0	10148,0	-	10813,0	-	-	-
Октябрьский	26150,0	13735,0	12057,0	...	1171,0	...	10610,0	-	-	-
Ординский	-	-	-	...	-	-	-
Осинский	7823,4	7799,9	6709,2	-	-	...	6709,2	-	-	-

	Общая площадь земли	из нее сельскохозяйственные угодья	в том числе				Из общей площади сельскохозяйственных угодий фактически использовались	Мелиорированные земли		
			пашня	сенокосы	пастбища	залежь		орошаемые сельскохозяйственные угодья	из них с фактически действующей оросительной системой	осушаемые сельскохозяйственные угодья
Оханский	-	...	-	...	-	-	-
Очерский	-	...	-	-	-
Пермский	12721,6	6928,5	6303,5	-	5284,5	-	-	-
Сивинский	27568,4	21567,9	17731,0	1281,0	710,0	1845,9	19161,3	-	-	-
Соликамский	-	-	-	-	-
Суксунский	7665,0	4063,0	4063,0	-	-	-	4063,0	-	-	-
Уинский	-	-	-
Чайковский	23323,0	7034,7	5465,7	5553,7	-	-	-
Частинский	13637,0	13637,0	13637,0	-	-	-	13637,0	-	-	-
Чердынский	-	-	-
Чернушинский	7135,3	6444,0	6178,0	-	6005,0	-	-	-
Чусовской	-	-	-	...	-	-	-
Коми-Пермяцкий округ	28867,7	23882,0	18266,0	3527,0	742,0	...	19581,0	-	-	-
Юсьвинский	28867,7	23882,0	18266,0	3527,0	742,0	...	19581,0	-	-	-

6. ПЛОЩАДЬ ЗЕМЕЛЬ В СЕЛЬСКОХОЗЯЙСТВЕННЫХ МИКРОПРЕДПРИЯТИЯХ

(на 1 июля 2016 года; гектаров)

	Общая площадь земли	из нее сельскохозяйственные угодья	в том числе				Из общей площади сельскохозяйственных угодий фактически использовались	Мелиорированные земли (орошаемые сельскохозяйственные угодья)
			пашня	сенокосы	пастбища	залежь		
Пермский край	96199,2	77042,1	42222,8	3857,4	7596,9	23365,0	43309,0	...
Городские округа								
Пермский	-	-	-	...	-
Лысьвенский	1939,9	1939,8	1267,0	1739,0	-
Муниципальные районы								
Александровский	-	...	-	-	...	-
Бардымский	5726,2	5725,0	5615,0	-	5725,0	-
Березовский	-	-	-	...	-
Большесосновский	1966,1	1966,1	1685,0	-	-	281,1	1685,0	-
Верещагинский	1066,1	1066,0	...	-	-	-
Ильинский	2423,2	-	...	-
Карагайский	2341,1	2341,1	-
Краснокамский	-	...	-	...	-
Куединский	6901,1	1018,6	917,0	-	-	...	917,0	-
Кунгурский	3240,2	3239,7	2209,7	...	-	-	3239,7	-
Нытвенский	-	...	-
Октябрьский	3399,4	3397,0	3397,0	-	-	-	3267,0	-
Ординский	3136,1	1622,8	1248,0	-	-	...	1248,0	...
Оханский	1801,4	1801,4	...	-	-	-
Очерский	-	-	-
Пермский	7614,5	7337,1	...	141,9	6313,3	...	893,6	-
Сивинский	-	-	...	-
Соликамский	828,0	828,0	806,0	-	...	-	828,0	-

	Общая площадь земли	из нее сельскохо- зяйственные угодья	в том числе				Из общей площади сельскохо- зяйственных угодий фак- тически использо- вались	Мелиориро- ванные земли (орошае- мые сель- скохозяй- ственные угодья)
			пашня	сенокосы	пастбища	залежь		
Суксунский	1300,2	-	-	-	...	-
Уинский	476,0	476,0	476,0	-	-	-	451,0	-
Чайковский	-
Частинский	5070,5	4457,0	4457,0	-	-	-	4457,0	-
Чердынский	14073,0	14073,0	...	-	-	-
Чернушинский	12904,3	9579,3	5889,9	260,0	...	3042,4	6536,9	-
Чусовской	-	-	-	...	-
Коми-Пермяцкий округ	10419,0	2924,0	2838,0	-	...	-	2924,0	-
Кочевский	-	...	-	...	-
Кудымкарский	3781,0	2145,0	2086,0	-	...	-	2145,0	-
Юрлинский	-	-	-	...	-

7. ПЛОЩАДЬ ЗЕМЕЛЬ В ПОДСОБНЫХ СЕЛЬСКОХОЗЯЙСТВЕННЫХ ПРЕДПРИЯТИЯХ НЕСЕЛЬСКОХОЗЯЙСТВЕННЫХ ОРГАНИЗАЦИЙ

(на 1 июля 2016 года; гектаров)

	Общая площадь земли	из нее сельскохозяйственные угодья	в том числе					Из общей площади сельскохозяйственных угодий фактически использовались
			пашня	сенокосы	пастбища	многолетние насаждения	залежь	
Пермский край	12404,6	9457,1	5419,2	1251,1	224,0	...	2562,8	5086,3
Городские округа								
Пермский	-	-	-	-	...	-
Березниковский	-	-	-	-	...
город Губаха	483,0	449,7	12,7	-	-	449,7
Кунгурский	-	-	-	-	...
Соликамский	823,6	-	-
Муниципальные районы								
Бардымский	-	-	-
Большесосновский	-	-	-	-	...	-
Ильинский	-	-	-	-	...	-
Кизеловский	...	-	-	-	-	-	-	-
Ординский	-	-	...
Оханский	-
Пермский	565,6	565,6	-	...	419,4	144,1
Соликамский	-	-	-	-	...
Усольский	-	-	-	-	...	-
Чердынский	843,0	843,0	...	-	...	-
Чернушинский	-	-	...	-	-	...
Чусовской	6,0	4,0	4,0	-	-	-	-	4,0
Коми-Пермяцкий округ	5819,1	3110,0	2825,0	64,0	...	-	...	1168,0
Кудымкарский городской округ	...	-	-	-	-	-	-	-
Кочевский	5739,0	3030,0	2760,0	-	...	1088,0
Юрлинский	-	-	-	...

8. ПЛОЩАДЬ ЗЕМЕЛЬ В КРЕСТЬЯНСКИХ (ФЕРМЕРСКИХ) ХОЗЯЙСТВАХ И У ИНДИВИДУАЛЬНЫХ ПРЕДПРИНИМАТЕЛЕЙ

(на 1 июля 2016 года; гектаров)

	Общая площадь земли	из нее сельскохозяйственные угодья	в том числе					Из общей площади сельскохозяйственных угодий фактически использовались	Мелиорированные земли	
			пашня	сенокосы	пастбища	многолетние насаждения	залежь		орошаемые сельскохозяйственные угодья	из них с фактически действующей оросительной системой
Пермский край	134577,1	131663,8	99189,0	16513,1	5321,3	12,8	10627,6	116602,6	14,1	11,2
Городские округа										
Пермский	7,2	-	-	...	-
Березниковский	129,8	46,7	9,9	20,3	7,1	...	9,0	9,9	-	-
Кунгурский	-	-	-	-	...	-	-	-
Лысьвенский	4164,9	4148,1	2940,5	31,6	348,1	-	827,9	3295,0	-	-
Соликамский	1,5	1,5	1,3	-	-	-	...	1,3	-	-
Муниципальные районы										
Александровский	339,9	332,2	30,6	206,1	...	-	55,5	276,7	-	-
Бардымский	5287,1	5266,9	3755,2	1321,4	164,4	-	25,9	5158,8	-	-
Березовский	2172,9	2169,0	1445,5	494,0	142,0	2026,0	-	-
Большесосновский	7620,5	7314,7	5403,5	1043,5	533,3	-	334,4	6980,3	-	-
Верещагинский	5030,5	5025,1	3011,1	1279,2	257,5	-	477,3	4180,3	-	-
Горнозаводский	16,7	...	-	-	-	-	...	-	-	-
Гремячинский	-	-	-	...	-	-
Добрянский	3318,9	3105,0	1993,2	14,6	...	-	1094,2	2010,6	-	-
Еловский	7583,8	7458,4	6815,7	378,7	-	-	264,0	7194,3	-	-
Ильинский	9786,2	9778,2	7669,0	1891,5	64,5	-	153,2	9557,8	-	-
Карагайский	2192,5	1957,6	1731,3	151,0	59,2	-	16,1	1915,5	-	-
Кизеловский	38,8	...	-	-	-	...	-	-

	Общая площадь земли	из нее сельскохо- зяйствен- ные угодья	в том числе					Из общей площади сельскохо- зяйствен- ных уго- дий фак- тически исполь- зовались	Мелиорированные земли	
			пашня	сенокосы	пастбища	много- летние насажде- ния	залежь		орошае- мые сель- скохозяй- ственные угодья	из них с факти- чески дей- ствующей ороси- тельной систе- мой
Кишертский	1330,1	1330,1	1184,1	86,3	50,5	-	9,2	1320,9	-	-
Красновишерский	3831,3	3739,3	2914,0	807,1	13,3	-	4,9	3207,4	0,4	-
Краснокамский	654,6	653,5	432,7	35,0	178,1	452,7	-	-
Куединский	2467,0	2180,9	1996,8	139,0	...	-	25,1	2098,0
Кунгурский	7298,5	7195,2	6115,2	775,4	120,6	-	184,0	6953,2	-	-
Нытвенский	2297,5	1868,4	838,1	269,2	101,4	-	659,7	1195,7	-	-
Октябрьский	2786,1	2786,1	2687,0	52,2	43,4	-	3,5	2782,6	-	-
Ординский	6724,2	6722,7	5443,4	947,5	324,0	5854,5	-	-
Осинский	4682,0	4673,7	4172,3	197,6	93,8	-	210,0	4462,9	-	-
Оханский	2202,2	2202,2	1608,4	258,3	34,3	0,8	300,4	1811,6	-	-
Очерский	1903,4	1901,8	393,2	290,3	59,6	...	1157,8	569,5	-	-
Пермский	6362,0	5847,6	3976,6	658,3	641,5	5,9	565,3	4999,7	4,2	...
Сивинский	1415,3	1415,2	1200,9	119,3	-	...	94,4	1246,4	-	-
Соликамский	2218,2	2215,5	1756,8	247,5	161,8	-	49,4	2140,3	-	-
Суксунский	3508,8	3435,5	3239,3	84,6	85,1	3232,3	-	-
Уинский	4279,9	4258,5	3854,2	67,0	177,9	-	159,4	4015,8
Усольский	1026,5	976,4	36,0	757,3	75,3	-	107,8	542,5	-	-
Чайковский	7348,6	7182,8	4657,3	1215,8	1173,8	...	135,8	5834,5	-	-
Частинский	4781,4	4721,3	4709,0	...	-	-	-	4710,0	-	-
Чердынский	434,0	423,2	189,9	115,9	108,4	-	9,0	414,2	-	-
Чернушинский	7566,1	7535,1	6582,2	518,3	69,4	-	365,2	7159,9	-	-
Чусовской	2275,4	2274,4	1846,2	200,2	215,4	-	12,6	2223,4	-	-

	Общая площадь земли	из нее сельскохо- зяйствен- ные угодья	в том числе					Из общей площади сельскохо- зяйствен- ных уго- дий фак- тически исполь- зовались	Мелиорированные земли	
			пашня	сенокосы	пастбища	много- летние насажде- ния	залежь		орошае- мые сель- скохозяй- ственные угодья	из них с факти- чески дей- ствующей ороси- тельной систе- мой
Коми-Пермяцкий округ	9472,7	9444,4	4548,5	1791,8	419,2	...	2684,8	6708,0	-	-
Кудымкарский городской округ	85,2	...	-	...	-	-	-	...	-	-
Гайнский	142,9	140,6	30,3	59,5	50,8	-	-	137,6	-	-
Косинский	97,7	94,2	...	69,8	-	-	23,8	70,4	-	-
Кочевский	3238,8	3230,4	438,5	679,6	...	-	...	1074,3	-	-
Кудымкарский	3711,0	3708,9	2510,6	432,3	223,2	-	542,8	3166,1	-	-
Юрлинский	1459,3	1459,2	1363,0	63,0	31,3	-	...	1457,3	-	-
Юсьвинский	737,8	726,1	205,5	402,6	109,6	...	8,3	717,3	-	-

9. ПЛОЩАДЬ ЗЕМЕЛЬ В КРЕСТЬЯНСКИХ (ФЕРМЕРСКИХ) ХОЗЯЙСТВАХ

(на 1 июля 2016 года; гектаров)

	Общая площадь земли	из нее сельскохозяйственные угодья	в том числе					Из общей площади сельскохозяйственных угодий фактически использовались	Мелиорированные земли	
			пашня	сенокосы	пастбища	многолетние насаждения	залежь		орошаемые сельскохозяйственные угодья	из них с фактически действующей оросительной системой
Пермский край	118343,5	115707,1	86174,9	14620,2	5144,9	10,4	9756,7	102560,6	6,0	3,2
Городские округа										
Пермский	-	-	...	-
Березниковский	129,5	46,5	9,8	20,2	7,1	...	9,0	9,9	-	-
Кунгурский	-	-	-	-	...	-	-	-
Лысьвенский	4155,0	4140,3	2940,2	31,6	348,1	-	820,4	3294,8	-	-
Муниципальные районы										
Александровский	246,5	241,7	30,1	116,1	...	-	55,5	186,2	-	-
Бардымский	5172,4	5152,2	3754,9	1214,8	164,4	-	18,1	5054,1	-	-
Березовский	2038,9	2035,0	1362,0	444,0	142,0	-	...	1892,0	-	-
Большесосновский	5194,8	4928,4	3458,1	861,0	533,3	-	76,0	4852,4	-	-
Верещагинский	4217,0	4212,0	2390,5	1232,1	255,5	-	333,9	3510,6	-	-
Горнозаводский	...	-	-	-	-	-	-	-	-	-
Гремячинский	-	-	-	...	-	-
Добрянский	3309,9	3098,7	1993,2	10,6	...	-	1093,9	2004,6	-	-
Еловский	7445,7	7320,3	6677,6	378,7	-	-	264,0	7056,2	-	-
Ильинский	6657,2	6649,2	4669,0	1767,5	64,5	-	148,2	6433,8	-	-
Карагайский	2136,2	1902,5	1677,9	151,0	59,2	-	...	1862,1	-	-
Кизеловский	35,5	...	-	-	-	...	-	-
Кишертский	603,0	603,0	457,1	86,3	50,5	-	9,1	593,9	-	-

	Общая площадь земли	из нее сельскохозяйственные угодья	в том числе					Из общей площади сельскохозяйственных угодий фактически использовались	Мелиорированные земли	
			пашня	сенокосы	пастбища	многолетние насаждения	залежь		орошаемые сельскохозяйственные угодья	из них с фактически действующей оросительной системой
Красновишерский	3486,7	3396,0	2712,6	668,4	13,0	-	2,0	3201,0	0,3	-
Краснокамский	502,5	501,5	284,5	34,3	175,0	303,8	-	-
Куединский	2132,0	1875,9	1691,8	139,0	...	-	25,1	1821,0
Кунгурский	6887,7	6795,0	5969,1	569,4	104,2	-	152,3	6584,7	-	-
Нытвенский	2233,4	1818,8	805,0	253,2	101,4	-	659,2	1146,6	-	-
Октябрьский	1702,7	1702,7	1671,7	...	18,6	-	2,4	1700,3	-	-
Ординский	6724,2	6722,7	5443,4	947,5	324,0	5854,5	-	-
Осинский	4483,6	4475,7	4004,3	170,6	90,8	-	210,0	4264,9	-	-
Оханский	1321,1	1321,1	1027,9	258,3	34,3	...	-	1231,1	-	-
Очерский	1903,0	1901,7	393,1	290,3	59,6	...	1157,8	569,4	-	-
Пермский	6229,3	5761,2	3941,0	624,4	640,7	4,8	550,3	4940,3	4,2	...
Сивинский	787,3	787,2	612,9	79,3	-	...	94,4	658,4	-	-
Соликамский	2199,6	2197,0	1748,6	237,5	161,8	-	49,1	2122,1	-	-
Суксунский	3178,0	3104,9	2985,8	83,1	...	-	...	3001,8	-	-
Уинский	3321,0	3301,3	2897,0	67,0	177,9	-	159,4	3059,1	-	-
Усольский	906,5	906,5	35,5	688,8	75,3	-	106,9	542,0	-	-
Чайковский	6766,7	6658,4	4657,3	747,8	1163,5	...	89,7	5814,2	-	-
Частинский	3899,4	3841,3	3829,0	...	-	-	-	3830,0	-	-
Чердынский	222,8	212,6	2,0	101,7	108,4	-	...	212,1	-	-
Чернушинский	6589,7	6558,7	5813,0	324,1	63,4	-	358,2	6190,5	-	-
Чусовской	2245,0	2244,3	1846,1	200,2	185,4	-	12,6	2193,3	-	-

	Общая площадь земли	из нее сельскохо- зяйствен- ные угодья	в том числе					Из общей площади сельско- хозяй- ственных угодий факти- чески использо- вались	Мелиорированные земли	
			пашня	сенокосы	пастбища	много- летние насажде- ния	залежь		орошае- мые сель- скохозяй- ственные угодья	из них с факти- чески действую- щей ороси- тельной системой
Коми-Пермяцкий округ	9254,0	9235,7	4382,8	1764,1	416,5	...	2672,2	6511,9	-	-
Кудымкарский городской округ	-	...	-	-	-	...	-	-
Гайнский	136,2	133,9	30,1	55,7	48,1	-	-	130,9	-	-
Косинский	85,3	84,2	...	69,8	-	-	...	70,4	-	-
Кочевский	3073,3	3064,9	273,0	679,6	...	-	...	908,8	-	-
Кудымкарский	3710,9	3708,9	2510,6	432,3	223,2	-	542,8	3166,1	-	-
Юрлинский	1447,7	1447,7	1363,0	...	31,3	-	...	1447,3	-	-
Юсьвинский	715,5	711,1	205,5	388,7	109,6	...	7,2	703,4	-	-

10. ПЛОЩАДЬ ЗЕМЕЛЬ У ИНДИВИДУАЛЬНЫХ ПРЕДПРИНИМАТЕЛЕЙ

(на 1 июля 2016 года; гектаров)

	Общая площадь земли	из нее сельскохозяйственные угодья	в том числе					Из общей площади сельскохозяйственных угодий фактически использовались	Мелиорированные земли	
			пашня	сенокосы	пастбища	многолетние насаждения	залежь		орошаемые сельскохозяйственные угодья	из них с фактически действующей оросительной системой
Пермский край	16233,6	15956,7	13014,1	1892,9	176,4	2,4	870,9	14042,0
Городские округа										
Пермский	1,7	...	-	-	-	...	-	...	-	-
Березниковский	0,3	-	-	-	-	-	-
Лысьвенский	9,9	7,8	0,3	-	-	-	7,5	...	-	-
Соликамский	1,5	1,5	1,3	-	-	-	...	1,3	-	-
Муниципальные районы										
Александровский	93,4	-	-	-	...	-	-
Бардымский	114,7	114,7	...	106,6	-	-	...	104,7	-	-
Березовский	134,0	134,0	-	...	-	134,0	-	-
Большесосновский	2425,7	2386,3	1945,4	182,5	-	-	258,4	2127,9	-	-
Верещагинский	813,5	813,1	620,6	47,1	...	-	143,4	669,7	-	-
Горнозаводский	16,6	...	-	-	-	-	...	-	-	-
Добрянский	9,0	...	-	-	-	-
Еловский	-	-	-	-	...	-	-
Ильинский	3129,0	3129,0	...	124,0	-	-	...	3124,0	-	-
Карагайский	56,3	55,1	...	-	-	-	-	-
Кизеловский	3,3	...	-	-	...	-	-	...	-	-
Кишертский	-	-	-	-	-

	Общая площадь земли	из нее сельскохозяйственные угодья	в том числе					Из общей площади сельскохозяйственных угодий фактически использовались	Мелиорированные земли	
			пашня	сенокосы	пастбища	многолетние насаждения	залежь		орошаемые сельскохозяйственные угодья	из них с фактически действующей оросительной системой
Красновишерский	344,6	343,3	201,4	138,7	...	-	2,9	6,4	...	-
Краснокамский	152,1	152,0	148,2	...	-	-	3,1	148,9	-	-
Куединский	335,0	305,0	305,0	-	-	-	-	277,0	-	-
Кунгурский	410,8	400,2	16,4	-	31,7	368,5	-	-
Нытвенский	64,1	49,6	-	-	-	-
Октябрьский	1083,4	1083,4	1015,3	42,2	...	-	1,1	1082,3	-	-
Осинский	198,4	198,0	-	-	198,0	-	-
Оханский	881,1	881,1	580,5	-	-	...	300,4	580,5	-	-
Очерский	-	-	-	-	...	-	-
Пермский	132,7	86,4	35,6	33,9	0,8	...	15,0	59,4	-	-
Сивинский	-	-	-	...	-	-
Соликамский	18,6	18,5	-	-	0,3	18,2	-	-
Суксунский	330,8	330,6	-	230,5	-	-
Уинский	958,9	957,2	957,2	-	-	-	-	956,7
Усольский	120,0	69,9	-	-	0,9	...	-	-
Чайковский	581,9	524,4	-	-	46,1	...	-	-
Частинский	-	-	-	-	...	-	-
Чердынский	211,2	210,6	-	-	-	-
Чернушинский	976,4	976,4	769,2	-	...	969,4	-	-
Чусовской	30,4	-	...	-	-	...	-	-

	Общая площадь земли	из нее сельскохо- зяйствен- ные угодья	в том числе					Из общей площади сельско- хозяй- ственных угодий факти- чески исполь- зовались	Мелиорированные земли	
			пашня	сенокосы	пастбища	много- летние насажде- ния	залежь		орошае- мые сель- скохозяй- ственные угодья	из них с факти- чески действию- щей ороси- тельной системой
Коми-Пермяцкий округ	218,7	208,7	...	27,7	...	-	12,6	196,1	-	-
Кудымкарский городской округ	...	-	-	-	-	-	-	-	-	-
Гайнский	-	-	...	-	-
Косинский	12,4	...	-	-	-	-	...	-	-	-
Кочевский	-	-	-	-	...	-	-
Кудымкарский	...	-	-	-	-	-	-	-	-	-
Юрлинский	11,6	...	-	...	-	-	-	-
Юсьвинский	22,3	15,0	-	13,9	-	-	...	13,9	-	-

11. ПЛОЩАДЬ ЗЕМЕЛЬ В ХОЗЯЙСТВАХ НАСЕЛЕНИЯ

(на 1 июля 2016 года; гектаров)

	Общая площадь земли	из нее сельскохозяй- ственные угодья	в том числе				
			пашня	сенокосы	пастбища	многолетние насаждения	залежь
Пермский край	161596,5	143707,0	28538,8	44252,4	2224,9	6166,4	62524,4
Городские округа							
Пермский	3713,8	2103,0	998,8	0,7	1,6	706,0	395,9
Березниковский	1272,0	863,4	496,0	2,3	1,1	198,7	165,4
город Губаха	666,8	595,6	137,3	1,7	0,2	30,0	426,4
Кунгурский	700,6	506,9	350,7	-	0,1	76,4	79,8
Лысьвенский	2689,4	2247,5	652,1	681,6	15,3	192,5	706,0
Соликамский	750,0	543,8	361,5	1,1	2,1	94,5	84,6
Муниципальные районы							
Александровский	887,4	752,2	273,3	85,4	0,8	26,6	366,2
Бардымский	6763,6	6343,3	1224,3	2940,6	60,3	87,2	2030,9
Березовский	3683,6	3494,0	730,6	1431,1	39,6	71,0	1221,6
Большесосновский	5273,8	5024,2	713,1	2122,6	87,5	54,9	2046,1
Верещагинский	5322,9	5000,0	636,1	2641,2	32,8	107,4	1582,5
Горнозаводский	582,0	515,5	174,9	16,1	0,2	21,4	303,0
Гремячинский	392,8	368,8	59,1	16,2	1,0	12,5	280,0
Добрянский	3541,7	2576,2	642,4	409,9	22,4	294,8	1206,6
Еловский	3161,9	3020,2	524,8	721,0	74,3	44,5	1655,6
Ильинский	10839,4	10453,3	743,0	3147,8	362,8	106,9	6092,8
Карагайский	3371,1	3083,6	537,5	516,4	8,3	93,6	1927,8
Кизеловский	432,6	420,7	50,0	2,7	-	2,6	365,5
Кишертский	3226,8	2905,7	419,4	1438,8	46,0	71,9	929,5
Красновишерский	3074,5	3009,4	234,4	641,2	2,1	11,3	2120,4
Краснокамский	3842,2	2600,8	978,7	106,6	10,9	477,4	1027,2
Куединский	5609,8	5259,1	659,6	1154,7	181,2	72,1	3191,6
Кунгурский	5921,8	5142,8	1573,1	1526,3	381,4	231,6	1430,5
Нытвенский	3106,5	2547,0	807,2	365,5	56,4	293,9	1024,0

	Общая площадь земли	из нее сельскохозяй- ственные угодья	в том числе				
			пашня	сенокосы	пастбища	многолетние насаждения	залежь
Октябрьский	6614,7	6328,8	751,5	3241,5	56,6	69,1	2210,0
Ординский	2759,3	2467,8	460,2	911,1	45,3	53,4	997,8
Осинский	2751,7	2508,0	481,3	446,6	29,8	73,0	1477,3
Оханский	3259,7	2973,4	849,4	308,8	56,1	77,4	1681,7
Очерский	3088,6	2763,1	405,5	670,4	98,6	94,0	1494,7
Пермский	9041,5	6210,0	2444,4	171,1	18,6	1045,4	2530,4
Сивинский	4252,5	3974,6	646,2	2408,0	33,4	54,8	832,2
Соликамский	3354,2	3082,2	539,6	1235,8	93,1	70,6	1143,1
Суксунский	4277,4	4021,8	822,9	2080,1	24,7	75,8	1018,3
Уинский	4959,0	4831,5	647,0	913,8	81,7	43,1	3145,9
Усольский	3093,5	2620,0	607,9	664,0	2,1	59,6	1286,4
Чайковский	4638,3	4121,9	1094,1	984,1	37,8	289,7	1716,1
Частинский	2379,6	2176,9	334,9	952,3	24,8	61,6	803,3
Чердынский	2627,2	2505,9	398,8	760,0	37,5	23,3	1286,3
Чернушинский	5490,8	4951,7	840,7	1826,8	84,9	130,0	2069,3
Чусовской	2534,8	2205,0	626,0	434,1	72,9	170,8	901,1
Коми-Пермяцкий округ	17634,6	16580,8	2608,4	6272,6	38,6	392,7	7268,6
Кудымкарский городской округ	526,8	386,6	194,8	11,7	1,0	61,6	117,4
Гайнский	1858,4	1759,5	207,4	512,4	1,4	29,4	1008,9
Косинский	1669,9	1602,5	172,9	694,2	1,8	28,2	705,3
Кочевский	1723,0	1616,3	269,3	894,6	15,1	23,3	414,0
Кудымкарский	5272,2	5028,8	871,5	1751,5	11,7	118,8	2275,3
Юрлинский	2483,8	2385,2	298,5	824,7	3,0	34,8	1224,2
Юсьвинский	4100,5	3802,0	594,0	1583,5	4,6	96,5	1523,4

**12. ПЛОЩАДЬ ЗЕМЕЛЬ В ЛИЧНЫХ ПОДСОБНЫХ И ДРУГИХ ИНДИВИДУАЛЬНЫХ ХОЗЯЙСТВАХ ГРАЖДАН
ПО ВИДАМ ЗЕМЛЕПОЛЬЗОВАНИЯ**

(на 1 июля 2016 года; гектаров)

	Общая площадь земли	из нее сельскохо- зяйствен- ные угодья	в том числе					Из общей площади - площадь заброшенных земельных участков	
			пашня	сенокосы	пастбища	многолет- ние насаж- дения	залежь	всего	в процентах от общей площади земли
Пермский край	145051,1	132351,0	24070,4	44252,4	2224,9	3818,7	57984,6	22931,5	15,8
Городские округа									
Пермский	1949,1	1010,0	489,8	0,7	1,6	330,1	187,9	82,3	4,2
Березниковский	532,7	358,8	211,6	2,3	1,1	78,8	65,1	17,0	3,2
город Губаха	504,1	453,4	77,4	1,7	0,2	12,9	361,3	336,7	66,8
Кунгурский	373,1	234,9	190,0	-	0,1	36,4	8,4	5,0	1,4
Лысьвенский	2268,6	1992,4	536,5	681,6	15,3	111,1	648,0	218,2	9,6
Соликамский	350,0	245,0	163,2	1,1	2,1	41,8	36,8	27,8	7,9
Муниципальные районы	350,0	245,0	163,2	1,1	2,1	41,8	36,8	27,8	7,9
Александровский	769,6	664,0	221,7	85,4	0,8	20,2	335,9	238,2	30,9
Бардымский	6763,6	6343,3	1224,3	2940,6	60,3	87,2	2030,9	1090,9	16,1
Березовский	3683,6	3494,0	730,6	1431,1	39,6	71,0	1221,6	308,1	8,4
Большесосновский	5273,8	5024,2	713,1	2122,6	87,5	54,9	2046,1	1101,6	20,9
Верещагинский	5272,4	4952,3	619,1	2641,2	32,8	100,4	1558,8	776,6	14,7
Горнозаводский	384,2	334,6	120,3	16,1	0,2	15,2	182,9	108,4	28,2
Гремячинский	392,8	368,8	59,1	16,2	1,0	12,5	280,0	225,0	57,3
Добрянский	2080,0	1659,9	437,7	409,9	22,4	103,0	686,9	271,8	13,1
Еловский	3161,9	3020,2	524,8	721,0	74,3	44,5	1655,6	140,6	4,4
Ильинский	10797,9	10420,2	742,8	3147,8	362,8	106,5	6060,2	920,4	8,5
Карагайский	3371,1	3083,6	537,5	516,4	8,3	93,6	1927,8	686,8	20,4

	Общая площадь земли	из нее сельскохо- зяйствен- ные угодья	в том числе					Из общей площади - площадь заброшенных земельных участков	
			пашня	сенокосы	пастбища	многолет- ние насаж- дения	залежь	всего	в процентах от общей площади земли
Кизеловский	405,7	394,6	42,4	2,7	-	1,9	347,7	260,3	64,2
Кишертский	3226,8	2905,7	419,4	1438,8	46,0	71,9	929,5	173,7	5,4
Красновишерский	3014,1	2952,9	202,0	641,2	2,1	8,6	2099,1	1304,0	43,3
Краснокамский	1390,6	1067,1	455,0	106,6	10,9	143,3	351,4	156,2	11,2
Куединский	5609,8	5259,1	659,6	1154,7	181,2	72,1	3191,6	840,1	15,0
Кунгурский	5569,3	4841,0	1424,3	1526,3	381,4	204,6	1304,5	455,9	8,2
Нытвенский	2216,7	1839,7	602,1	365,5	56,4	145,4	670,3	322,7	14,6
Октябрьский	6600,4	6316,1	742,0	3241,5	56,6	66,8	2209,1	1497,2	22,7
Ординский	2759,3	2467,8	460,2	911,1	45,3	53,4	997,8	269,6	9,8
Осинский	2625,7	2390,5	459,3	446,6	29,8	66,6	1388,3	512,7	19,5
Оханский	3147,7	2892,0	846,3	308,8	56,1	75,1	1605,7	798,6	25,4
Очерский	2964,6	2653,8	380,1	670,4	98,6	81,1	1423,6	510,8	17,2
Пермский	4364,7	3254,9	1400,2	171,1	18,6	380,1	1284,9	384,5	8,8
Сивинский	4252,5	3974,6	646,2	2408,0	33,4	54,8	832,2	513,2	12,1
Соликамский	3075,6	2888,4	415,6	1235,8	93,1	33,8	1110,1	463,2	15,1
Суксунский	4243,9	3990,5	822,8	2080,1	24,7	75,7	987,2	424,8	10,0
Уинский	4959,0	4831,5	647,0	913,8	81,7	43,1	3145,9	250,2	5,0
Усольский	2627,2	2277,0	431,5	664,0	2,1	44,4	1134,9	762,4	29,0
Чайковский	4011,6	3577,8	816,1	984,1	37,8	169,1	1570,6	384,9	9,6
Частинский	2379,6	2176,9	334,9	952,3	24,8	61,6	803,3	285,0	12,0
Чердынский	2627,2	2505,9	398,8	760,0	37,5	23,3	1286,3	913,6	34,8
Чернушинский	5277,2	4770,2	770,6	1826,8	84,9	111,6	1976,3	351,2	6,7
Чусовской	2279,9	2017,5	532,7	434,1	72,9	130,3	847,4	529,9	23,2

	Общая площадь земли	из нее сельскохо- зяйствен- ные угодья	в том числе					Из общей площади - площадь заброшенных земельных участков	
			пашня	сенокосы	пастбища	многолет- ние насаж- дения	залежь	всего	в процентах от общей площади земли
Коми-Пермяцкий округ	17493,7	16445,7	2561,7	6272,6	38,6	380,1	7192,8	4011,3	22,9
Кудымкарский городской округ	385,9	251,5	148,1	11,7	1,0	49,0	41,6	4,9	1,3
Гайнский	1858,4	1759,5	207,4	512,4	1,4	29,4	1008,9	523,6	28,2
Косинский	1669,9	1602,5	172,9	694,2	1,8	28,2	705,3	457,0	27,4
Кочевский	1723,0	1616,3	269,3	894,6	15,1	23,3	414,0	235,2	13,7
Кудымкарский	5272,2	5028,8	871,5	1751,5	11,7	118,8	2275,3	1145,7	21,7
Юрлинский	2483,8	2385,2	298,5	824,7	3,0	34,8	1224,2	741,9	29,9
Юсьвинский	4100,5	3802,0	594,0	1583,5	4,6	96,5	1523,4	902,9	22,0

13. ПЛОЩАДЬ ЗЕМЕЛЬ ЛИЧНЫХ ПОДСОБНЫХ И ДРУГИХ ИНДИВИДУАЛЬНЫХ ХОЗЯЙСТВ ГРАЖДАН В СЕЛЬСКИХ ПОСЕЛЕНИЯХ ПО ВИДАМ ЗЕМЛЕПОЛЬЗОВАНИЯ

(на 1 июля 2016 года; гектаров)

	Общая площадь земли	из нее сельскохо- зяйствен- ные угодья	в том числе					Из общей площади - площадь заброшенных земельных участков	
			пашня	сенокосы	пастбища	многолет- ние насаж- дения	залежь	всего	в процентах от общей площади земли
Пермский край	127968,6	118953,6	19552,9	41925,2	2113,3	2504,2	52858,0	20169,8	15,8
Муниципальные районы									
Александровский	91,8	90,0	4,1	14,9	-	0,1	70,8	70,2	76,5
Бардымский	6763,6	6343,3	1224,3	2940,6	60,3	87,2	2030,9	1090,9	16,1
Березовский	3683,6	3494,0	730,6	1431,1	39,6	71,0	1221,6	308,1	8,4
Большесосновский	5273,8	5024,2	713,1	2122,6	87,5	54,9	2046,1	1101,6	20,9
Верещагинский	4894,8	4698,1	492,7	2613,5	32,4	62,9	1496,6	743,7	15,2
Горнозаводский	280,6	253,8	90,2	14,2	0,1	7,7	141,6	90,3	32,2
Гремячинский	175,6	165,3	28,6	14,8	0,8	5,6	115,5	70,9	40,4
Добрянский	1524,0	1266,7	322,6	382,1	18,0	54,8	489,2	216,0	14,2
Еловский	3161,9	3020,2	524,8	721,0	74,3	44,5	1655,6	140,6	4,4
Ильинский	9981,6	9638,4	684,4	2830,6	325,2	92,5	5705,6	815,9	8,2
Карагайский	3371,1	3083,6	537,5	516,4	8,3	93,6	1927,8	686,8	20,4
Кизеловский	162,2	159,7	9,0	1,3	-	0,5	149,0	118,2	72,9
Кишертский	3226,8	2905,7	419,4	1438,8	46,0	71,9	929,5	173,7	5,4
Красновишерский	2827,0	2788,0	130,1	639,0	2,1	5,7	2011,0	1254,5	44,4
Краснокамский	606,6	506,5	163,1	95,2	7,0	47,0	194,2	74,3	12,2
Куединский	5609,8	5259,1	659,6	1154,7	181,2	72,1	3191,6	840,1	15,0
Кунгурский	5569,3	4841,0	1424,3	1526,3	381,4	204,6	1304,5	455,9	8,2
Нытвенский	1729,1	1456,0	404,9	354,6	53,5	98,8	544,1	248,5	14,4
Октябрьский	5492,5	5346,9	556,2	2824,4	56,3	42,0	1868,0	1339,1	24,4
Ординский	2759,3	2467,8	460,2	911,1	45,3	53,4	997,8	269,6	9,8

	Общая площадь земли	из нее сельскохо- зяйствен- ные угодья	в том числе					Из общей площади - площадь заброшенных земельных участков	
			пашня	сенокосы	пастбища	многолет- ние насаж- дения	залежь	всего	в процентах от общей площади земли
Осинский	2257,3	2098,3	354,2	389,8	18,1	39,6	1296,6	445,9	19,8
Оханский	2966,0	2774,3	790,1	308,6	56,1	50,7	1568,7	794,3	26,8
Очерский	2199,9	2039,4	244,8	578,8	95,3	29,7	1090,8	418,9	19,0
Пермский	4364,7	3254,9	1400,2	171,1	18,6	380,1	1284,9	384,5	8,8
Сивинский	4252,5	3974,6	646,2	2408,0	33,4	54,8	832,2	513,2	12,1
Соликамский	3075,6	2888,4	415,6	1235,8	93,1	33,8	1110,1	463,2	15,1
Суксунский	3877,5	3694,7	629,8	2056,5	24,2	44,0	940,3	411,5	10,6
Уинский	4959,0	4831,5	647,0	913,8	81,7	43,1	3145,9	250,2	5,0
Усольский	710,2	538,9	190,6	164,6	0,1	18,8	164,8	89,5	12,6
Чайковский	3727,6	3366,1	697,0	984,1	37,8	104,8	1542,4	383,3	10,3
Частинский	2379,6	2176,9	334,9	952,3	24,8	61,6	803,3	285,0	12,0
Чердынский	2252,7	2175,8	263,9	703,8	15,4	15,7	1176,9	837,6	37,2
Чернушинский	4893,6	4534,7	621,5	1822,9	84,9	63,8	1941,5	340,8	7,0
Чусовской	1759,6	1602,6	323,5	427,0	72,7	61,9	717,5	436,8	24,8
Коми-Пермяцкий округ	17107,8	16194,3	2413,5	6260,9	37,6	331,0	7151,2	4006,3	23,4
Гайнский	1858,4	1759,5	207,4	512,4	1,4	29,4	1008,9	523,6	28,2
Косинский	1669,9	1602,5	172,9	694,2	1,8	28,2	705,3	457,0	27,4
Кочевский	1723,0	1616,3	269,3	894,6	15,1	23,3	414,0	235,2	13,7
Кудымкарский	5272,2	5028,8	871,5	1751,5	11,7	118,8	2275,3	1145,7	21,7
Юрлинский	2483,8	2385,2	298,5	824,7	3,0	34,8	1224,2	741,9	29,9
Юсьвинский	4100,5	3802,0	594,0	1583,5	4,6	96,5	1523,4	902,9	22,0

**14. ПЛОЩАДЬ ЗЕМЕЛЬ ЛИЧНЫХ ПОДСОБНЫХ И ДРУГИХ ИНДИВИДУАЛЬНЫХ ХОЗЯЙСТВ ГРАЖДАН
В ГОРОДСКИХ ОКРУГАХ И В ГОРОДСКИХ ПОСЕЛЕНИЯХ ПО ВИДАМ ЗЕМЛЕПОЛЬЗОВАНИЯ**

(на 1 июля 2016 года; гектаров)

	Общая площадь земли	из нее сельскохо- зяйствен- ные угодья	в том числе					Из общей площади - площадь заброшенных земельных участков	
			пашня	сенокосы	пастбища	многолет- ние насаж- дения	залежь	всего	в процентах от общей площади земли
Пермский край	17082,4	13397,4	4517,6	2327,2	111,7	1314,5	5126,5	2761,8	16,2
Городские округа									
Пермский	1949,1	1010,0	489,8	0,7	1,6	330,1	187,9	82,3	4,2
Березниковский	532,7	358,8	211,6	2,3	1,1	78,8	65,1	17,0	3,2
город Губаха	504,1	453,4	77,4	1,7	0,2	12,9	361,3	336,7	66,8
Кунгурский	373,1	234,9	190,0	-	0,1	36,4	8,4	5,0	1,4
Лысьвенский	2268,6	1992,4	536,5	681,6	15,3	111,1	648,0	218,2	9,6
Соликамский	350,0	245,0	163,2	1,1	2,1	41,8	36,8	27,8	7,9
Муниципальные районы									
Александровский	677,8	574,1	217,6	70,4	0,8	20,1	265,2	167,9	24,8
Верещагинский	377,6	254,3	126,5	27,7	0,4	37,5	62,2	33,0	8,7
Горнозаводский	103,6	80,9	30,1	1,9	0,1	7,5	41,3	18,1	17,4
Гремячинский	217,2	203,5	30,6	1,4	0,2	6,9	164,4	154,2	71,0
Добрянский	556,1	393,2	115,1	27,8	4,4	48,2	197,7	55,8	10,0
Ильинский	816,3	781,8	58,4	317,2	37,6	14,0	354,6	104,5	12,8
Кизеловский	243,5	234,9	33,4	1,4	-	1,4	198,7	142,1	58,4
Красновишерский	187,1	164,9	71,9	2,2	0,0	2,8	88,0	49,5	26,5
Краснокамский	784,0	560,6	291,9	11,4	3,9	96,2	157,2	81,9	10,4
Нытвенский	487,6	383,7	197,2	10,9	2,9	46,6	126,2	74,2	15,2
Октябрьский	1107,8	969,2	185,8	417,1	0,3	24,8	341,2	158,1	14,3
Осинский	368,4	292,2	105,1	56,8	11,7	26,9	91,7	66,8	18,1

	Общая площадь земли	из нее сельскохо- зяйствен- ные угодья	в том числе					Из общей площади - площадь заброшенных земельных участков	
			пашня	сенокосы	пастбища	многолет- ние насаж- дения	залежь	всего	в процентах от общей площади земли
Оханский	181,7	117,8	56,2	0,2	-	24,4	36,9	4,3	2,4
Очерский	764,7	614,4	135,2	91,6	3,2	51,5	332,8	91,9	12,0
Суксунский	366,4	295,7	193,0	23,7	0,5	31,7	46,9	13,3	3,6
Усольский	1917,0	1738,1	240,9	499,4	2,1	25,6	970,1	673,0	35,1
Чайковский	283,9	211,7	119,1	-	-	64,4	28,2	1,6	0,6
Чердынский	374,6	330,1	134,8	56,2	22,0	7,6	109,4	76,0	20,3
Чернушинский	383,5	235,5	149,1	3,9	0,0	47,7	34,8	10,4	2,7
Чусовской	520,3	414,9	209,2	7,2	0,2	68,5	129,8	93,1	17,9
Коми-Пермяцкий округ	385,9	251,5	148,1	11,7	1,0	49,0	41,6	4,9	1,3
Кудымкарский городской округ	385,9	251,5	148,1	11,7	1,0	49,0	41,6	4,9	1,3

15. ПЛОЩАДЬ ЗЕМЕЛЬ ЛИЧНЫХ ПОДСОБНЫХ ХОЗЯЙСТВ ПО ВИДАМ ЗЕМЛЕПОЛЬЗОВАНИЯ

(на 1 июля 2016 года; гектаров)

	Общая площадь земли	из нее сельскохо- зяйствен- ные угодья	в том числе					Из общей площади - площадь заброшенных земельных участков	
			пашня	сенокосы	пастбища	многолет- ние насаж- дения	залежь	всего	в процентах от общей площади земли
Пермский край	131780,7	122339,6	20322,8	43755,6	2155,4	2647,8	53458,0	20365,8	15,5
Городские округа									
Пермский	13,6	6,0	2,8	-	-	1,7	1,5	0,3	2,2
Березниковский	1,2	0,9	0,5	-	0,0	0,1	0,3	-	-
город Губаха	152,9	136,5	25,4	0,6	0,0	3,7	106,8	97,6	63,8
Лысьвенский	1885,0	1712,6	397,1	677,9	15,0	59,5	563,2	201,1	10,7
Муниципальные районы									
Александровский	435,3	395,2	93,8	75,6	0,3	7,2	218,4	176,1	40,5
Бардымский	6763,1	6342,9	1224,1	2940,6	60,3	87,2	2030,8	1090,9	16,1
Березовский	3563,4	3381,3	720,2	1385,3	35,4	69,1	1171,2	298,8	8,4
Большесосновский	5217,5	4971,1	708,6	2102,2	87,4	53,9	2019,0	1077,9	20,7
Верещагинский	4975,6	4763,7	512,7	2636,3	32,7	67,8	1514,2	750,7	15,1
Горнозаводский	66,5	58,0	16,3	4,0	0,0	3,2	34,5	26,7	40,2
Гремячинский	109,8	104,8	16,9	6,9	0,8	2,3	77,9	67,1	61,1
Добрянский	1562,9	1312,3	313,7	404,3	22,4	55,6	516,3	247,7	15,8
Еловский	3158,3	3017,3	524,1	720,2	74,3	44,4	1654,3	139,9	4,4
Ильинский	10641,1	10280,5	703,5	3129,8	362,1	93,6	5991,4	868,8	8,2
Карагайский	2883,7	2634,3	483,9	481,9	7,8	83,1	1577,7	474,7	16,5
Кизеловский	279,8	273,2	24,2	2,1	-	1,2	245,7	189,2	67,6
Кишертский	3226,8	2905,7	419,4	1438,8	46,0	71,9	929,5	173,7	5,4
Красновишерский	2869,9	2824,9	147,9	639,8	2,1	6,3	2028,8	1273,0	44,4
Краснокамский	1024,7	825,2	347,2	84,6	8,4	98,7	286,4	125,0	12,2
Куединский	5607,2	5256,6	659,3	1153,7	181,2	72,0	3190,3	839,3	15,0
Кунгурский	5458,2	4749,9	1370,7	1516,5	380,1	200,1	1282,5	443,8	8,1

	Общая площадь земли	из нее сельскохо- зяйствен- ные угодья	в том числе					Из общей площади - площадь заброшенных земельных участков	
			пашня	сенокосы	пастбища	многолет- ние насаж- дения	залежь	всего	в процентах от общей площади земли
Нытвенский	1812,5	1521,7	431,6	357,5	54,9	108,6	569,2	260,9	14,4
Октябрьский	6333,3	6134,0	628,6	3237,0	56,5	50,0	2162,0	1480,8	23,4
Ординский	2759,3	2467,8	460,2	911,1	45,3	53,4	997,8	269,6	9,8
Осинский	2251,7	2092,9	353,5	388,4	16,9	39,6	1294,5	443,8	19,7
Оханский	2134,6	1951,9	771,8	304,1	56,1	49,0	770,9	318,6	14,9
Очерский	2571,3	2365,9	275,1	653,6	96,7	40,3	1300,1	480,2	18,7
Пермский	4038,0	3031,5	1328,0	169,5	17,8	347,3	1168,9	316,0	7,8
Сивинский	4247,9	3970,9	644,9	2406,0	33,4	54,5	832,1	513,1	12,1
Соликамский	2513,2	2369,0	320,5	1202,3	86,6	28,9	730,8	253,1	10,1
Суксунский	3791,0	3592,6	659,4	1983,9	22,9	52,5	873,9	365,9	9,7
Уинский	4958,1	4830,6	647,0	913,8	81,7	43,1	3145,0	249,4	5,0
Усольский	2347,3	2080,4	341,7	662,9	2,1	34,7	1038,9	682,3	29,1
Чайковский	3517,9	3186,1	660,7	966,3	35,4	95,3	1428,5	327,1	9,3
Частинский	2351,9	2150,2	323,2	941,4	24,8	61,2	799,7	284,0	12,1
Чердынский	2476,2	2377,6	340,6	754,9	16,5	19,1	1246,4	888,3	35,9
Чернушинский	4893,6	4534,7	621,5	1822,9	84,9	63,8	1941,5	340,8	7,0
Чусовской	1407,4	1293,9	244,8	406,1	68,0	44,9	530,1	320,9	22,8
Коми-Пермяцкий округ	17479,4	16434,7	2557,3	6272,6	38,6	379,1	7187,1	4008,9	22,9
Кудымкарский городской округ	375,9	244,5	144,5	11,7	1,0	48,1	39,2	3,3	0,9
Гайнский	1858,4	1759,5	207,4	512,4	1,4	29,4	1008,9	523,6	28,2
Косинский	1669,9	1602,5	172,9	694,2	1,8	28,2	705,3	457,0	27,4
Кочевский	1723,0	1616,3	269,3	894,6	15,1	23,3	414,0	235,2	13,7
Кудымкарский	5268,2	5025,0	870,8	1751,5	11,7	118,7	2272,4	1144,9	21,7
Юрлинский	2483,8	2385,2	298,5	824,7	3,0	34,8	1224,2	741,9	29,9
Юсьвинский	4100,1	3801,6	594,0	1583,5	4,6	96,5	1523,0	902,9	22,0

**16. ПЛОЩАДЬ ЗЕМЕЛЬ ЛИЧНЫХ ПОДСОБНЫХ ХОЗЯЙСТВ В СЕЛЬСКИХ ПОСЕЛЕНИЯХ
ПО ВИДАМ ЗЕМЛЕПОЛЬЗОВАНИЯ**

(на 1 июля 2016 года; гектаров)

	Общая площадь земли	из нее сельскохозяйствен- ные угодья	в том числе					Из общей площади - площадь заброшенных земельных участков	
			пашня	сенокосы	пастбища	многолет- ние насаж- дения	залежь	всего	в процентах от общей площади земли
Пермский край	123957,6	115368,2	18904,7	41574,5	2087,2	2375,9	50425,9	18794,6	15,2
Муниципальные районы									
Александровский	91,8	90,0	4,1	14,9	-	0,1	70,8	70,2	76,5
Бардымский	6763,1	6342,9	1224,1	2940,6	60,3	87,2	2030,8	1090,9	16,1
Березовский	3563,4	3381,3	720,2	1385,3	35,4	69,1	1171,2	298,8	8,4
Большесосновский	5217,5	4971,1	708,6	2102,2	87,4	53,9	2019,0	1077,9	20,7
Верещагинский	4894,7	4698,0	492,6	2613,5	32,4	62,9	1496,6	743,7	15,2
Горнозаводский	41,9	38,4	10,4	3,0	-	1,4	23,5	18,2	43,4
Гремячинский	90,9	85,9	16,9	6,9	0,8	2,3	59,0	48,3	53,1
Добрянский	1394,0	1174,3	288,0	378,9	18,0	45,6	443,9	209,8	15,1
Еловский	3158,3	3017,3	524,1	720,2	74,3	44,4	1654,3	139,9	4,4
Ильинский	9981,6	9638,4	684,4	2830,6	325,2	92,5	5705,6	815,9	8,2
Карагайский	2883,7	2634,3	483,9	481,9	7,8	83,1	1577,7	474,7	16,5
Кизеловский	160,2	157,8	8,9	1,3	-	0,5	147,2	117,3	73,2
Кишертский	3226,8	2905,7	419,4	1438,8	46,0	71,9	929,5	173,7	5,4
Красновишерский	2818,6	2779,6	129,8	639,0	2,1	5,7	2002,9	1254,5	44,5
Краснокамский	458,1	391,0	120,7	74,0	4,8	32,0	159,5	50,6	11,0
Куединский	5607,2	5256,6	659,3	1153,7	181,2	72,0	3190,3	839,3	15,0
Кунгурский	5458,2	4749,9	1370,7	1516,5	380,1	200,1	1282,5	443,8	8,1
Нытвенский	1682,6	1415,3	391,8	347,3	53,3	96,9	526,0	241,2	14,3
Октябрьский	5492,3	5346,7	556,2	2824,4	56,3	42,0	1867,7	1338,9	24,4
Ординский	2759,3	2467,8	460,2	911,1	45,3	53,4	997,8	269,6	9,8

	Общая площадь земли	из нее сельскохо- зяйствен- ные угодья	в том числе					Из общей площади - площадь заброшенных земельных участков	
			пашня	сенокосы	пастбища	многолет- ние насаж- дения	залежь	всего	в процентах от общей площади земли
Осинский	2251,7	2092,9	353,5	388,4	16,9	39,6	1294,5	443,8	19,7
Оханский	2134,6	1951,9	771,8	304,1	56,1	49,0	770,9	318,6	14,9
Очерский	2199,9	2039,4	244,8	578,8	95,3	29,7	1090,8	418,9	19,0
Пермский	4038,0	3031,5	1328,0	169,5	17,8	347,3	1168,9	316,0	7,8
Сивинский	4247,9	3970,9	644,9	2406,0	33,4	54,5	832,1	513,1	12,1
Соликамский	2513,2	2369,0	320,5	1202,3	86,6	28,9	730,8	253,1	10,1
Суксунский	3651,9	3485,5	608,8	1964,7	22,5	39,1	850,4	359,8	9,9
Уинский	4958,1	4830,6	647,0	913,8	81,7	43,1	3145,0	249,4	5,0
Усольский	708,6	537,6	189,8	164,6	0,1	18,8	164,4	89,2	12,6
Чайковский	3505,8	3177,0	655,5	966,3	35,4	92,5	1427,4	326,9	9,3
Частинский	2351,9	2150,2	323,2	941,4	24,8	61,2	799,7	284,0	12,1
Чердынский	2247,4	2170,7	263,2	700,5	15,4	15,7	1175,9	837,6	37,3
Чернушинский	4893,6	4534,7	621,5	1822,9	84,9	63,8	1941,5	340,8	7,0
Чусовской	1407,4	1293,9	244,8	406,1	68,0	44,9	530,1	320,9	22,8
Коми-Пермяцкий округ	17103,4	16190,2	2412,8	6260,9	37,6	331,0	7147,9	4005,6	23,4
Гайнский	1858,4	1759,5	207,4	512,4	1,4	29,4	1008,9	523,6	28,2
Косинский	1669,9	1602,5	172,9	694,2	1,8	28,2	705,3	457,0	27,4
Кочевский	1723,0	1616,3	269,3	894,6	15,1	23,3	414,0	235,2	13,7
Кудымкарский	5268,2	5025,0	870,8	1751,5	11,7	118,7	2272,4	1144,9	21,7
Юрлинский	2483,8	2385,2	298,5	824,7	3,0	34,8	1224,2	741,9	29,9
Юсьвинский	4100,1	3801,6	594,0	1583,5	4,6	96,5	1523,0	902,9	22,0

**17. ПЛОЩАДЬ ЗЕМЕЛЬ ЛИЧНЫХ ПОДСОБНЫХ ХОЗЯЙСТВ В ГОРОДСКИХ ОКРУГАХ И В ГОРОДСКИХ ПОСЕЛЕНИЯХ
ПО ВИДАМ ЗЕМЛЕПОЛЬЗОВАНИЯ**

(на 1 июля 2016 года; гектаров)

	Общая площадь земли	из нее сельскохо- зяйствен- ные угодья	в том числе					Из общей площади - площадь заброшенных земельных участков	
			пашня	сенокосы	пастбища	многолет- ние насаж- дения	залежь	всего	в процентах от общей площади земли
Пермский край	7823,1	6971,4	1418,0	2181,1	68,2	271,9	3032,2	1571,2	20,1
Городские округа									
Пермский	13,6	6,0	2,8	-	-	1,7	1,5	0,3	2,2
Березниковский	1,2	0,9	0,5	-	0,0	0,1	0,3	-	-
город Губаха	152,9	136,5	25,4	0,6	0,0	3,7	106,8	97,6	63,8
Лысьвенский	1885,0	1712,6	397,1	677,9	15,0	59,5	563,2	201,1	10,7
Муниципальные районы									
Александровский	343,5	305,2	89,6	60,6	0,3	7,0	147,6	105,9	30,8
Верещагинский	80,8	65,7	20,1	22,8	0,3	4,9	17,6	7,0	8,7
Горнозаводский	24,6	19,6	5,8	1,0	0,0	1,8	11,0	8,6	34,8
Гремячинский	18,9	18,8	-	-	-	-	18,8	18,8	99,7
Добрянский	168,9	138,1	25,7	25,5	4,4	10,0	72,5	37,9	22,4
Ильинский	659,5	642,1	19,2	299,1	37,0	1,1	285,8	52,8	8,0
Кизеловский	119,5	115,4	15,4	0,8	-	0,8	98,5	71,9	60,1
Красновишерский	51,3	45,3	18,1	0,8	0,0	0,5	25,9	18,5	36,1
Краснокамский	566,6	434,3	226,5	10,6	3,6	66,7	126,9	74,4	13,1
Нытвенский	129,9	106,4	39,8	10,2	1,6	11,6	43,1	19,7	15,1
Октябрьский	841,0	787,3	72,4	412,5	0,2	8,0	294,3	142,0	16,9
Осинский	0,1	0,0	0,0	-	-	0,0	-	-	-
Очерский	371,4	326,4	30,2	74,8	1,3	10,7	209,4	61,4	16,5

	Общая площадь земли	из нее сельскохо- зяйствен- ные угодья	в том числе					Из общей площади - площадь заброшенных земельных участков	
			пашня	сенокосы	пастбища	многолет- ние насаж- дения	залежь	всего	в процентах от общей площади земли
Суксунский	139,0	107,1	50,6	19,2	0,4	13,4	23,5	6,0	4,3
Усольский	1638,7	1542,8	151,9	498,4	2,1	16,0	874,5	593,1	36,2
Чайковский	12,1	9,1	5,1	-	-	2,8	1,2	0,2	1,6
Чердынский	228,7	206,8	77,4	54,4	1,0	3,5	70,6	50,7	22,2
Коми-Пермяцкий округ	375,9	244,5	144,5	11,7	1,0	48,1	39,2	3,3	0,9
Кудымкарский городской округ	375,9	244,5	144,5	11,7	1,0	48,1	39,2	3,3	0,9

18. ПЛОЩАДЬ ЗЕМЕЛЬ НЕКОММЕРЧЕСКИХ ОБЪЕДИНЕНИЙ ГРАЖДАН

(на 1 июля 2016 года; гектаров)

	Общая площадь земли	из нее сельскохозяй- ственные угодья	в том числе			Из общей площади земель объединений - земли в пользовании граждан - членов объединений	Средний размер земельных участков в пользовании граждан - членов объединений
			пашня	многолетние насаждения	залежь		
Пермский край	16545,4	11356,0	4468,4	2347,8	4539,9	14593,7	0,068
Городские округа							
Пермский	1764,7	1093,0	509,0	376,0	208,0	1633,3	0,057
Березниковский	739,4	504,6	284,4	119,9	100,3	606,7	0,058
город Губаха	162,6	142,1	60,0	17,1	65,1	162,6	0,085
Кунгурский	327,6	272,1	160,7	39,9	71,4	287,4	0,052
Лысьвенский	420,8	255,1	115,7	81,4	58,0	320,2	0,063
Соликамский	400,1	298,8	198,3	52,7	47,8	352,3	0,051
Муниципальные районы							
Александровский	117,9	88,1	51,5	6,3	30,3	97,8	0,048
Верещагинский	50,5	47,7	17,0	7,0	23,7	50,5	0,051
Горнозаводский	197,8	180,9	54,6	6,2	120,0	197,4	0,086
Добрянский	1461,7	916,3	204,7	191,8	519,8	1263,5	0,076
Ильинский	41,5	33,1	0,2	0,3	32,6	33,7	0,140
Кизеловский	26,9	26,1	7,6	0,7	17,8	26,9	0,074
Красновишерский	60,4	56,4	32,4	2,8	21,3	59,3	0,044
Краснокамский	2451,6	1533,7	523,8	334,2	675,8	2054,3	0,081
Кунгурский	352,6	301,8	148,8	27,1	126,0	317,5	0,065
Нытвенский	889,7	707,3	205,1	148,5	353,8	821,1	0,069
Октябрьский	14,3	12,7	9,5	2,3	0,9	14,3	0,060
Осинский	126,0	117,5	22,0	6,5	89,0	118,1	0,065

	Общая площадь земли	из нее сельскохозяй- ственные угодья	в том числе			Из общей площади земель объединений - земли в пользовании граждан - членов объединений	Средний размер земельных участков в пользовании граждан - членов объединений
			пашня	многолетние насаждения	залежь		
Оханский	112,0	81,4	3,1	2,3	76,0	100,2	0,200
Очерский	124,0	109,3	25,4	12,9	71,1	115,6	0,056
Пермский	4676,8	2955,1	1044,2	665,3	1245,6	4095,6	0,076
Соликамский	278,6	193,8	124,0	36,8	33,0	239,2	0,061
Суксунский	33,5	31,3	0,1	0,1	31,0	30,7	0,067
Усольский	466,4	343,1	176,4	15,2	151,5	462,6	0,094
Чайковский	626,7	544,1	278,0	120,6	145,5	583,1	0,053
Чернушинский	213,7	181,5	70,1	18,4	93,0	193,4	0,046
Чусовской	254,9	187,5	93,3	40,5	53,8	207,9	0,062
Коми-Пермяцкий округ	140,8	135,1	46,7	12,6	75,8	140,8	0,036
Кудымкарский городской округ	140,8	135,1	46,7	12,6	75,8	140,8	0,036

19. ПЛОЩАДЬ ЗЕМЕЛЬ САДОВОДЧЕСКИХ НЕКОММЕРЧЕСКИХ ОБЪЕДИНЕНИЙ ГРАЖДАН

(на 1 июля 2016 года; гектаров)

	Общая площадь земли	из нее сельскохозяй- ственные угодья	в том числе			Из общей площади земель объединений - земли в пользовании граждан - членов объединений	Средний размер земельных участков в пользовании граждан - членов объединений
			пашня	многолетние насаждения	залежь		
Пермский край	16298,6	11181,8	4392,8	2332,4	4456,5	14364,8	0,068
Городские округа							
Пермский	1756,3	1087,3	506,3	373,9	207,2	1625,4	0,057
Березниковский	737,4	502,6	284,4	119,9	98,3	604,8	0,058
город Губаха	162,6	142,1	60,0	17,1	65,1	162,6	0,085
Кунгурский	327,6	272,1	160,7	39,9	71,4	287,4	0,052
Лысьвенский	420,8	255,1	115,7	81,4	58,0	320,2	0,063
Соликамский	400,1	298,8	198,3	52,7	47,8	352,3	0,051
Муниципальные районы							
Александровский	117,9	88,1	51,5	6,3	30,3	97,8	0,048
Верещагинский	50,5	47,7	17,0	7,0	23,7	50,5	0,051
Горнозаводский	197,8	180,9	54,6	6,2	120,0	197,4	0,086
Добрянский	1437,5	913,2	204,2	190,7	518,2	1239,3	0,075
Ильинский	41,5	33,1	0,2	0,3	32,6	33,7	0,140
Кизеловский	26,9	26,1	7,6	0,7	17,8	26,9	0,074
Красновишерский	58,9	55,3	31,9	2,7	20,7	58,1	0,043
Краснокамский	2381,9	1478,6	499,6	328,8	650,2	1988,6	0,082
Кунгурский	328,3	278,6	130,2	27,1	121,4	294,3	0,065
Нытвенский	887,9	705,5	203,9	147,9	353,8	819,3	0,069
Октябрьский	14,3	12,7	9,5	2,3	0,9	14,3	0,060
Осинский	114,8	106,3	22,0	6,5	77,8	106,9	0,059
Оханский	81,3	62,6	2,8	1,6	58,2	72,1	0,190

	Общая площадь земли	из нее сельскохозяй- ственные угодья	в том числе			Из общей площади земель объединений - земли в пользовании граждан - членов объединений	Средний размер земельных участков в пользовании граждан - членов объединений
			пашня	многолетние насаждения	залежь		
Очерский	112,0	98,8	23,9	12,2	62,8	104,8	0,052
Пермский	4628,1	2918,0	1019,4	661,5	1237,1	4049,5	0,076
Соликамский	278,6	193,8	124,0	36,8	33,0	239,2	0,061
Суксунский	33,5	31,3	0,1	0,1	31,0	30,7	0,067
Усольский	466,4	343,1	176,4	15,2	151,5	462,6	0,094
Чайковский	626,7	544,1	278,0	120,6	145,5	583,1	0,053
Чернушинский	213,7	181,5	70,1	18,4	93,0	193,4	0,046
Чусовской	242,4	182,9	92,0	39,5	51,4	201,1	0,062
Коми-Пермяцкий округ	140,8	135,1	46,7	12,6	75,8	140,8	0,036
Кудымкарский городской округ	140,8	135,1	46,7	12,6	75,8	140,8	0,036

20. ПЛОЩАДЬ ЗЕМЕЛЬ ОГОРОДНИЧЕСКИХ НЕКОММЕРЧЕСКИХ ОБЪЕДИНЕНИЙ ГРАЖДАН

(на 1 июля 2016 года; гектаров)

	Общая площадь земли	из нее сельскохозяй- ственные угодья	в том числе			Из общей площади земель объединений - земли в пользовании граждан - членов объединений	Средний размер земельных участков в пользовании граждан - членов объединений
			пашня	многолетние насаждения	залежь		
Пермский край	71,6	58,3	35,8	5,9	16,6	67,1	0,054
Муниципальные районы							
Добрянский	2,4	1,4	0,3	0,8	0,3	2,4	0,147
Красновишерский	1,5	1,1	0,5	0,0	0,6	1,2	0,120
Краснокамский	23,5	17,2	11,3	3,1	2,7	21,6	0,029
Кунгурский	24,3	23,2	18,6	-	4,6	23,2	0,072
Очерский	12,0	10,5	1,5	0,7	8,3	10,9	0,167
Пермский	8,0	4,9	3,5	1,3	0,1	7,8	0,103

21. ПЛОЩАДЬ ЗЕМЕЛЬ ДАЧНЫХ НЕКОММЕРЧЕСКИХ ОБЪЕДИНЕНИЙ ГРАЖДАН

(на 1 июля 2016 года; гектаров)

	Общая площадь земли	из нее сельскохозяй- ственные угодья	в том числе			Из общей площади земель объединений - земли в пользовании граждан - членов объединений	Средний размер земельных участков в пользовании граждан - членов объединений
			пашня	многолетние насаждения	залежь		
Пермский край	175,3	116,0	39,7	9,5	66,7	161,9	0,147
Городские округа							
Пермский	8,4	5,7	2,7	2,1	0,8	8,0	0,063
Березниковский	2,0	2,0	-	-	2,0	1,9	0,095
Муниципальные районы							
Добрянский	21,8	1,8	0,2	0,3	1,2	21,8	0,195
Краснокамский	46,1	38,0	12,8	2,3	22,9	44,1	0,178
Нытвенский	1,8	1,8	1,2	0,6	0,0	1,8	0,054
Осинский	11,2	11,2	-	-	11,2	11,2	11,200
Оханский	30,7	18,8	0,3	0,7	17,8	28,1	0,230
Пермский	40,7	32,2	21,2	2,5	8,4	38,2	0,105
Чусовской	12,5	4,6	1,3	1,0	2,4	6,8	0,090



СТРУКТУРА ЗЕМЕЛЬНЫХ РЕСУРСОВ

22. СТРУКТУРА СЕЛЬСКОХОЗЯЙСТВЕННЫХ УГОДИЙ ПО КАТЕГОРИЯМ ХОЗЯЙСТВ

(на 1 июля 2016; в процентах от общей площади сельскохозяйственных угодий в хозяйствах всех категорий)

	Сельскохозяйственные организации	в том числе			Крестьянские (фермерские) хозяйства и индивидуальные предприниматели	в том числе		Хозяйства населения
		сельскохозяйственные организации, не относящиеся к субъектам малого предпринимательства	малые предприятия	подсобные сельскохозяйственные предприятия несельскохозяйственных организаций		крестьянские (фермерские) хозяйства	индивидуальные предприниматели	
Пермский край	74,7	40,2	33,6	0,9	12,1	10,6	1,5	13,2
Городские округа								
Пермский	18,5	-	18,5	0,0	0,1	0,1	0,0	81,5
Березниковский	4,9	4,3	-	0,6	4,9	4,9	0,0	90,2
город Губаха	43,0	-	-	43,0	-	-	-	57,0
Кунгурский	4,5	-	-	4,5	0,0	0,0	-	95,4
Лысьвенский	41,0	-	41,0	-	38,3	38,2	0,1	20,7
Соликамский	60,2	-	-	60,2	0,1	-	0,1	39,7
Муниципальные районы								
Александровский	11,8	-	11,8	-	27,0	19,7	7,4	61,2
Бардымский	40,2	-	38,5	1,7	27,1	26,5	0,6	32,7
Березовский	86,9	57,8	29,1	-	5,0	4,7	0,3	8,1
Большесосновский	71,8	9,4	60,1	2,3	16,7	11,3	5,5	11,5
Верещагинский	79,0	49,2	29,8	-	10,5	8,8	1,7	10,5
Горнозаводский	-	-	-	-	3,1	-	3,1	96,9
Гремячинский	-	-	-	-	5,1	5,1	-	94,9
Добрянский	12,5	-	12,5	-	47,8	47,7	0,1	39,7
Еловский	35,3	14,2	21,1	-	46,0	45,2	0,9	18,6
Ильинский	17,3	0,1	16,9	0,3	40,0	27,2	12,8	42,8
Карагайский	86,6	39,5	47,1	-	5,2	5,0	0,1	8,2

	Сельскохозяйственные организации	в том числе			Крестьянские (фермерские) хозяйства и индивидуальные предприниматели	в том числе		Хозяйства населения
		сельскохозяйственные организации, не относящиеся к субъектам малого предпринимательства	малые предприятия	подсобные сельскохозяйственные предприятия несельскохозяйственных организаций		крестьянские (фермерские) хозяйства	индивидуальные предприниматели	
Кизеловский	-	-	-	-	8,3	7,6	0,7	91,7
Кишертский	75,1	34,6	40,5	-	7,8	3,6	4,3	17,1
Красновишерский	-	-	-	-	55,4	50,3	5,1	44,6
Краснокамский	56,7	56,0	0,7	-	8,7	6,7	2,0	34,6
Куединский	91,3	57,8	33,4	-	2,6	2,2	0,4	6,2
Кунгурский	85,8	46,8	39,0	-	8,3	7,8	0,5	5,9
Нытвенский	90,0	65,1	24,9	-	4,2	4,1	0,1	5,7
Октябрьский	75,5	29,5	46,0	-	7,5	4,6	2,9	17,0
Ординский	73,2	59,2	13,9	0,2	19,6	19,6	-	7,2
Осинский	67,6	32,3	35,2	-	21,1	20,2	0,9	11,3
Оханский	81,1	59,9	13,5	7,7	8,0	4,8	3,2	10,9
Очерский	80,8	41,5	39,3	-	7,8	7,8	0,0	11,4
Пермский	78,1	51,2	25,9	1,0	10,6	10,5	0,2	11,3
Сивинский	88,2	35,5	52,7	-	3,1	1,7	1,4	8,7
Соликамский	58,8	52,3	6,5	0,0	17,2	17,1	0,1	24,0
Суксунский	76,7	59,9	16,8	-	10,7	9,7	1,0	12,6
Уинский	54,9	35,6	19,2	-	21,1	16,4	4,8	24,0
Усольский	4,7	4,6	-	0,1	25,9	24,0	1,9	69,4
Чайковский	71,9	49,3	22,6	-	17,9	16,6	1,3	10,3
Частинский	82,6	36,9	45,7	-	11,9	9,7	2,2	5,5
Чердынский	91,6	-	89,2	2,4	1,2	0,6	0,6	7,2
Чернушинский	74,7	42,1	32,5	0,1	15,3	13,3	2,0	10,0
Чусовской	68,4	65,3	3,0	0,0	16,1	15,8	0,2	15,6

	Сельскохозяйственные организации	в том числе			Крестьянские (фермерские) хозяйства и индивидуальные предприниматели	в том числе		Хозяйства населения
		сельскохозяйственные организации, не относящиеся к субъектам малого предпринимательства	малые предприятия	подсобные сельскохозяйственные предприятия несельскохозяйственных организаций		крестьянские (фермерские) хозяйства	индивидуальные предприниматели	
Коми-Пермяцкий округ	70,4	36,3	30,5	3,5	10,8	10,5	0,2	18,9
Кудымкарский городской округ	-	-	-	-	18,0	18,0	-	82,0
Гайнский	-	-	-	-	7,4	7,0	0,4	92,6
Косинский	-	-	-	-	5,6	5,0	0,6	94,4
Кочевский	41,6	-	5,1	36,5	38,9	36,9	2,0	19,5
Кудымкарский	69,8	62,4	7,4	-	12,8	12,8	-	17,4
Юрлинский	10,1	-	8,2	1,9	34,1	33,9	0,3	55,8
Юсьвинский	89,3	32,7	56,6	-	1,7	1,7	0,0	9,0

23. СТРУКТУРА СЕЛЬСКОХОЗЯЙСТВЕННЫХ УГОДИЙ В ХОЗЯЙСТВАХ ВСЕХ КАТЕГОРИЙ

(на 1 июля 2016; в процентах от общей площади сельскохозяйственных угодий)

	Пашня	Сенокосы	Пастбища	Многолет- ние насаж- дения	Залежь	Из общей площади сельскохо- зяйствен- ных уго- дий факти- чески исполь- зовались	Мелиорированные земли ¹⁾			
							орошае- мые сель- скохозяй- ственные угодья	из них с факти- чески действию- щей оро- сительной системой	осушае- мые сель- скохозяй- ственные угодья	из них с факти- чески действию- щей осуши- тельной сетью
Пермский край	72,2	8,5	4,0	0,6	14,7	80,4	0,1	0,0	0,1	0,1
Городские округа										
Пермский	57,1	0,0	0,1	27,4	15,3	84,7	5,8	5,8	-	-
Березниковский	57,8	2,4	0,9	20,8	18,2	78,9	-	-	-	-
город Губаха	14,4	32,4	9,6	2,9	40,8	59,2	-	-	-	-
Кунгурский	70,6	-	0,0	14,4	15,0	85,0	-	-	-	-
Лысьвенский	67,9	10,7	4,5	1,8	15,0	83,8	-	-	-	-
Соликамский	28,1	56,7	0,2	6,9	8,1	91,9	-	-	-	-
Муниципальные районы										
Александровский	24,7	35,5	3,3	2,2	34,3	65,7	-	-	-	-
Бардымский	64,6	22,1	1,5	0,4	11,3	88,3	-	-	-	-
Березовский	75,5	8,5	8,4	0,2	7,5	89,4	-	-	-	-
Большесосновский	68,7	11,4	3,4	0,1	16,5	75,8	-	-	-	-
Верещагинский	67,2	11,3	0,8	0,2	20,4	78,8	-	-	-	-
Горнозаводский	32,9	3,0	0,0	4,0	60,0	40,0	-	-	-	-
Гремячинский	15,2	8,0	1,5	3,2	72,0	28,0	-	-	-	-
Добрянский	48,3	8,1	1,9	4,5	37,1	58,3	0,0	-	-	-
Еловский	76,6	7,9	1,9	0,3	13,3	86,7	-	-	-	-
Ильинский	50,9	21,0	1,8	0,4	25,8	66,0	0,0	0,0	-	-
Карагайский	78,3	6,3	3,3	0,2	11,9	79,6	-	-	-	-
Кизеловский	10,9	4,9	3,9	0,6	79,7	20,3	-	-	-	-

	Пашня	Сенокосы	Пастбища	Многолет- ние насаж- дения	Залежь	Из общей площади сельскохо- зяйствен- ных уго- дий факти- чески исполь- зовались	Мелиорированные земли ¹⁾			
							орошае- мые сель- скохозяй- ственные угодья	из них с факти- чески действию- щей оро- сительной системой	осушае- мые сель- скохозяй- ственные угодья	из них с факти- чески действию- щей осуши- тельной сетью
Кишертский	73,5	9,0	3,2	0,4	13,9	86,1	-	-	-	-
Красновишерский	46,7	21,5	0,2	0,2	31,5	60,7	0,0	-	-	-
Краснокамский	54,4	1,9	4,4	6,4	32,9	66,8	3,8	-	-	-
Куединский	79,3	7,1	9,6	0,1	3,9	90,8	0,0	0,0	0,2	-
Кунгурский	90,3	5,0	2,7	0,3	1,9	90,7	0,2	-	0,1	-
Нытвенский	64,4	2,8	3,0	0,7	29,1	70,9	-	-	-	-
Октябрьский	75,0	9,6	8,7	0,2	6,5	79,6	-	-	-	-
Ординский	87,9	5,5	1,5	0,2	4,9	93,5	0,3	-	-	-
Осинский	78,6	2,9	0,6	0,3	17,7	82,3	-	-	-	-
Оханский	81,7	2,2	2,6	0,3	13,2	86,3	0,7	0,7	-	-
Очерский	68,9	4,8	2,9	0,4	23,1	73,5	-	-	-	-
Пермский	72,0	3,1	13,3	1,9	9,7	73,4	0,0	0,0	-	-
Сивинский	80,2	11,3	2,3	0,1	6,1	89,7	-	-	-	-
Соликамский	76,4	11,5	2,2	0,5	9,3	90,5	-	-	-	-
Суксунский	86,9	6,8	1,6	0,2	4,5	94,3	-	-	-	-
Уинский	72,3	8,4	2,7	0,2	16,4	80,1	0,0	0,0	-	-
Усольский	17,1	42,0	2,1	1,6	37,3	54,1	-	-	-	-
Чайковский	73,5	8,2	7,0	0,7	10,6	82,8	-	-	-	-
Частинский	95,0	2,5	0,3	0,2	2,0	97,6	-	-	-	-
Чердынский	9,1	2,7	0,9	0,1	87,3	9,5	-	-	-	-
Чернушинский	64,6	7,0	3,2	0,3	24,9	74,2	-	-	-	-
Чусовской	84,2	6,1	2,0	1,2	6,4	91,6	-	-	-	-

	Пашня	Сенокосы	Пастбища	Многолет- ние насаж- дения	Залежь	Из общей площади сельскохо- зяйствен- ных уго- дий факти- чески исполь- зовались	Мелиорированные земли ¹⁾			
							орошае- мые сель- скохозяй- ственные угодя	из них с факти- чески действию- щей оро- сительной системой	осушае- мые сель- скохозяй- ственные угодя	из них с факти- чески действию- щей осуши- тельной сетью
Коми-Пермяцкий округ	65,5	18,1	2,7	0,4	13,3	79,6	-	-	1,0	1,0
Кудымкарский городской округ	41,3	20,5	0,2	13,1	24,9	75,1	-	-	-	-
Гайнский	12,5	30,1	2,7	1,5	53,1	46,7	-	-	-	-
Косинский	10,2	45,0	0,1	1,7	43,0	57,0	-	-	-	-
Кочевский	46,6	19,5	1,0	0,3	32,6	45,7	-	-	-	-
Кудымкарский	72,8	15,0	2,1	0,4	9,7	85,1	-	-	2,9	2,9
Юрлинский	48,6	21,1	0,8	0,8	28,7	71,3	-	-	-	-
Юсьвинский	70,8	18,0	3,7	0,2	7,3	85,7	-	-	-	-

¹⁾ По сельскохозяйственным организациям, крестьянским (фермерским) хозяйствам и индивидуальным предпринимателям.

24. СТРУКТУРА СЕЛЬСКОХОЗЯЙСТВЕННЫХ УГОДИЙ В СЕЛЬСКОХОЗЯЙСТВЕННЫХ ОРГАНИЗАЦИЯХ

(на 1 июля 2016 года; в процентах от общей площади сельскохозяйственных угодий)

	Пашня	Сенокосы	Пастбища	Многолетние насаждения	Залежь	Из общей площади сельскохозяйственных угодий фактически использовались	Мелиорированные земли			
							орошаемые сельскохозяйственные угодья	из них с фактически действующей оросительной системой	осушаемые сельскохозяйственные угодья	из них с фактически действующей осушительной сетью
Пермский край	81,0	3,9	4,5	0,0	10,7	83,4	0,1	0,0	0,1	0,1
Городские округа										
Пермский	100,0	-	-	-	0,0	100,0	31,5	31,5	-	-
Березниковский	100,0	-	-	-	-	100,0	-	-	-	-
город Губаха	2,8	74,9	22,2	-	-	100,0	-	-	-	-
Кунгурский	100,0	-	-	-	-	100,0	-	-	-	-
Лысьвенский	84,8	10,2	2,9	-	2,1	95,5	-	-	-	-
Соликамский	2,7	94,1	-	-	3,2	96,8	-	-	-	-
Муниципальные районы										
Александровский	-	100,0	-	-	-	100,0	-	-	-	-
Бардымский	96,9	0,4	1,0	-	1,7	98,3	-	-	-	-
Березовский	81,0	4,6	9,1	-	5,2	91,4	-	-	-	-
Большесосновский	76,2	5,8	2,7	-	15,4	73,8	-	-	-	-
Верещагинский	75,3	3,9	0,3	-	20,4	79,6	-	-	-	-
Добрянский	62,0	12,4	12,4	-	13,3	49,6	0,1	-	-	-
Еловский	88,6	3,2	4,2	-	4,0	96,0	-	-	-	-
Ильинский	95,8	2,0	0,5	0,0	1,7	52,8	0,0	0,0	-	-
Карагайский	83,4	5,3	3,6	-	7,8	82,5	-	-	-	-
Кишертский	85,3	0,1	3,5	-	11,1	88,9	-	-	-	-
Краснокамский	62,9	-	7,3	-	29,8	70,2	6,6	-	-	-
Куединский	83,5	6,1	10,3	-	0,1	94,1	-	-	0,2	-
Кунгурский	94,9	2,7	2,4	-	-	91,4	0,2	-	0,1	-

	Пашня	Сенокосы	Пастбища	Многолет- ние насаж- дения	Залежь	Из общей площади сельскохо- зяйствен- ных уго- дий факти- чески использо- вались	Мелиорированные земли			
							орошае- мые сельско- хозяйст- венные угодья	из них с факти- чески действию- щей оро- сительной системой	осушае- мые сельско- хозяйст- венные угодья	из них с факти- чески действию- щей осуши- тельной сетью
Нытвенский	67,4	1,5	3,0	-	28,1	71,9	-	-	-	-
Октябрьский	87,0	1,1	11,2	-	0,7	80,9	-	-	-	-
Ординский	96,6	0,1	1,8	-	1,5	98,5	0,5	-	-	-
Осинский	85,2	-	-	-	14,8	85,2	-	-	-	-
Оханский	89,7	0,2	2,8	-	7,4	92,4	0,8	0,8	-	-
Очерский	81,2	1,0	2,8	-	15,0	81,6	-	-	-	-
Пермский	77,2	2,0	15,5	0,0	5,2	73,7	-	-	-	-
Сивинский	86,3	6,6	2,5	-	4,6	90,8	-	-	-	-
Соликамский	99,6	-	0,3	-	0,1	99,9	-	-	-	-
Суксунский	96,8	-	1,6	-	1,6	97,5	-	-	-	-
Уинский	91,0	6,4	2,6	-	0,1	94,4	-	-	-	-
Усольский	-	93,2	-	-	6,8	93,2	-	-	-	-
Чайковский	82,4	3,8	5,5	-	8,4	86,6	-	-	-	-
Частинский	99,6	0,0	0,3	-	-	99,6	-	-	-	-
Чердынский	8,0	0,2	0,6	-	91,2	5,3	-	-	-	-
Чернушинский	66,4	3,1	3,8	-	26,8	72,1	-	-	-	-
Чусовской	97,6	2,4	-	-	-	97,6	-	-	-	-
Коми-Пермяцкий округ	81,5	12,7	3,0	-	2,8	87,1	-	-	1,4	1,4
Кочевский	91,4	1,4	1,8	-	5,4	43,8	-	-	-	-
Кудымкарский	87,6	10,6	1,8	-	-	92,6	-	-	4,2	4,2
Юрлинский	96,5	3,5	-	-	-	100,0	-	-	-	-
Юсьвинский	77,2	14,9	3,9	-	4,1	88,0	-	-	-	-

**25. СТРУКТУРА СЕЛЬСКОХОЗЯЙСТВЕННЫХ УГОДИЙ В СЕЛЬСКОХОЗЯЙСТВЕННЫХ ОРГАНИЗАЦИЯХ,
НЕ ОТНОСЯЩИХСЯ К СУБЪЕКТАМ МАЛОГО ПРЕДПРИНИМАТЕЛЬСТВА**

(на 1 июля 2016 года; в процентах от общей площади сельскохозяйственных угодий)

	Пашня	Сенокосы	Пастбища	Многолет- ние насаж- дения	Залежь	Из общей площади сельскохо- зяйствен- ных уго- дий факти- чески использо- вались	Мелиорированные земли			
							орошае- мые сельскохо- зяйствен- ные угодья	из них с факти- чески действию- щей ороситель- ной системой	осушае- мые сельскохо- зяйствен- ные угодья	из них с факти- чески действию- щей осушитель- ной сетью
Пермский край	85,2	3,1	3,8	0,0	7,9	88,9	0,1	0,0	0,2	0,2
Городские округа										
Березниковский	100,0	-	-	-	-	100,0	-	-	-	-
Муниципальные районы										
Березовский	84,0	1,3	6,9	-	7,8	87,1	-	-	-	-
Большесосновский	96,9	-	3,1	-	0,0	100,0	-	-	-	-
Верещагинский	63,8	6,0	-	-	30,2	69,8	-	-	-	-
Еловский	81,5	8,0	0,6	-	9,9	90,1	-	-	-	-
Ильинский	-	99,2	-	0,8	-	100,0	8,3	4,2	-	-
Карагайский	89,2	1,9	0,0	-	8,8	74,3	-	-	-	-
Кишертский	92,2	0,1	7,7	-	-	100,0	-	-	-	-
Краснокамский	62,4	-	7,4	-	30,2	69,8	6,7	-	-	-
Куединский	84,1	6,8	9,0	-	-	94,5	-	-	-	-
Кунгурский	95,5	1,1	3,4	-	-	98,5	-	-	-	-
Нытвенский	58,0	0,4	2,8	-	38,8	61,2	-	-	-	-
Октябрьский	82,1	-	17,9	-	-	80,7	-	-	-	-
Ординский	97,8	-	2,2	-	-	100,0	-	-	-	-
Осинский	84,2	-	-	-	15,8	84,2	-	-	-	-
Оханский	95,2	-	3,6	-	1,2	98,8	1,1	1,1	-	-
Очерский	85,7	0,6	3,8	-	10,0	86,4	-	-	-	-

	Пашня	Сенокосы	Пастбища	Многолет- ние насаж- дения	Залежь	Из общей площади сельскохо- зяйствен- ных уго- дий факти- чески использо- вались	Мелиорированные земли			
							орошае- мые сельскохо- зяйствен- ные угодья	из них с факти- чески действию- щей ороситель- ной системой	осушае- мые сельскохо- зяйствен- ные угодья	из них с факти- чески действию- щей осушитель- ной сетью
Пермский	92,5	1,3	0,4	-	5,8	90,1	-	-	-	-
Сивинский	97,7	0,5	1,8	-	-	100,0	-	-	-	-
Соликамский	100,0	-	-	-	-	100,0	-	-	-	-
Суксунский	95,9	-	2,0	-	2,1	96,8	-	-	-	-
Уинский	94,5	5,5	-	-	-	100,0	-	-	-	-
Усольский	-	94,3	-	-	5,7	94,3	-	-	-	-
Чайковский	88,6	4,6	5,2	-	1,5	93,6	-	-	-	-
Частинский	99,2	0,1	0,7	-	-	99,2	-	-	-	-
Чернушинский	59,7	3,7	3,8	-	32,8	67,2	-	-	-	-
Чусовской	97,5	2,5	-	-	-	97,5	-	-	-	-
Коми-Пермяцкий округ	82,9	13,3	3,2	-	0,6	94,6	-	-	2,7	2,7
Кудымкарский	86,5	11,9	1,7	-	-	91,7	-	-	4,7	4,7
Юсьвинский	78,3	15,1	5,2	-	1,4	98,5	-	-	-	-

26. СТРУКТУРА СЕЛЬСКОХОЗЯЙСТВЕННЫХ УГОДИЙ В МАЛЫХ СЕЛЬСКОХОЗЯЙСТВЕННЫХ ПРЕДПРИЯТИЯХ

(на 1 июля 2016 года; в процентах от общей площади сельскохозяйственных угодий)

	Пашня	Сенокосы	Пастбища	Залежь	Из общей площади сельскохозяйственных угодий фактически использовались	Мелиорированные земли		
						орошаемые сельскохозяйственные угодья	из них с фактически действующей оросительной системой	осушаемые сельскохозяйственные угодья
Пермский край	76,4	4,6	5,4	13,6	77,5	0,1	0,0	0,1
Городские округа								
Пермский	100,0	-	-	-	100,0	31,5	31,5	-
Лысьвенский	84,8	10,2	2,9	2,1	95,5	-	-	-
Муниципальные районы								
Александровский	-	100,0	-	-	100,0	-	-	-
Бардымский	98,5	0,5	1,0	-	100,0	-	-	-
Березовский	75,3	11,2	13,6	-	100,0	-	-	-
Большесосновский	75,8	6,9	2,7	14,5	72,6	-	-	-
Верещагинский	94,4	0,5	0,8	4,3	95,7	-	-	-
Добрянский	62,0	12,4	12,4	13,3	49,6	0,1	-	-
Еловский	93,4	-	6,6	-	100,0	-	-	-
Ильинский	98,1	1,5	0,5	-	53,5	-	-	-
Карагайский	78,5	8,0	6,6	6,9	89,5	-	-	-
Кишертский	79,4	-	-	20,6	79,4	-	-	-
Краснокамский	96,9	-	3,1	-	100,0	-	-	-
Куединский	82,4	4,8	12,5	0,4	93,6	-	-	0,5
Кунгурский	94,2	4,6	1,2	-	82,8	0,5	-	0,3
Нытвенский	92,2	4,4	3,4	-	100,0	-	-	-
Октябрьский	90,2	1,8	6,8	1,2	81,0	-	-	-
Ординский	92,1	-	-	7,9	92,1	2,5	-	-
Осинский	86,0	-	-	14,0	86,0	-	-	-
Оханский	78,5	-	0,4	21,0	79,0	-	-	-

	Пашня	Сенокосы	Пастбища	Залежь	Из общей площади сельскохозяйственных угодий фактически использовались	Мелиорированные земли		
						орошаемые сельскохозяйственные угодья	из них с фактически действующей оросительной системой	осушаемые сельскохозяйственные угодья
Очерский	76,5	1,4	1,7	20,3	76,5	-	-	-
Пермский	49,1	3,6	46,0	1,3	43,3	-	-	-
Сивинский	78,7	10,7	3,0	7,7	84,6	-	-	-
Соликамский	96,7	-	2,6	0,7	99,3	-	-	-
Суксунский	100,0	-	-	-	100,0	-	-	-
Уинский	84,5	7,9	7,4	0,2	83,9	-	-	-
Чайковский	68,6	2,1	6,0	23,3	71,5	-	-	-
Частинский	100,0	-	-	-	100,0	-	-	-
Чердынский	5,8	0,2	0,5	93,5	2,9	-	-	-
Чернушинский	75,3	2,3	3,4	19,0	78,3	-	-	-
Чусовской	100,0	-	-	-	100,0	-	-	-
Коми-Пермяцкий округ	78,7	13,2	3,1	5,0	84,0	-	-	-
Кочевский	93,7	-	6,3	-	100,0	-	-	-
Кудымкарский	97,2	-	2,8	-	100,0	-	-	-
Юрлинский	100,0	-	-	-	100,0	-	-	-
Юсьвинский	76,5	14,8	3,1	5,6	82,0	-	-	-

27. СТРУКТУРА СЕЛЬСКОХОЗЯЙСТВЕННЫХ УГОДИЙ В СЕЛЬСКОХОЗЯЙСТВЕННЫХ МИКРОПРЕДПРИЯТИЯХ

(на 1 июля 2016 года; в процентах от общей площади сельскохозяйственных угодий)

	Пашня	Сенокосы	Пастбища	Залежь	Из общей площади сельскохозяйственных угодий фактически использовались	Мелиорированные земли (орошаемые сельскохозяйственные угодья)
Пермский край	54,8	5,0	9,9	30,3	56,2	0,2
Городские округа						
Пермский	100,0	-	-	-	100,0	-
Лысьвенский	65,3	23,2	6,5	4,9	89,6	-
Муниципальные						
Александровский	-	100,0	-	-	100,0	-
Бардымский	98,1	0,6	1,3	-	100,0	-
Березовский	100,0	-	-	-	100,0	-
Большесосновский	85,7	-	-	14,3	85,7	-
Верещагинский	53,1	-	-	46,9	53,1	-
Ильинский	96,7	2,5	0,8	-	20,0	-
Карагайский	20,1	9,8	17,7	52,4	20,1	-
Краснокамский	96,9	-	3,1	-	100,0	-
Куединский	90,0	-	-	10,0	90,0	-
Кунгурский	68,2	31,8	-	-	100,0	-
Нытвенский	20,0	40,0	40,0	-	100,0	-
Октябрьский	100,0	-	-	-	96,2	-
Ординский	76,9	-	-	23,1	76,9	7,4
Оханский	56,8	-	-	43,2	56,8	-
Очерский	46,3	-	-	53,7	46,3	-
Пермский	9,5	1,9	86,0	2,5	12,2	-
Сивинский	47,4	52,6	-	-	47,4	-
Соликамский	97,3	-	2,7	-	100,0	-
Суксунский	100,0	-	-	-	100,0	-

	Пашня	Сенокосы	Пастбища	Залежь	Из общей площади сельскохозяйственных угодий фактически использовались	Мелиорированные земли (орошаемые сельскохозяйственные угодья)
Уинский	100,0	-	-	-	94,7	-
Чайковский	37,3	5,9	2,5	54,4	45,6	-
Частинский	100,0	-	-	-	100,0	-
Чердынский	2,4	-	-	97,6	2,4	-
Чернушинский	61,5	2,7	4,0	31,8	68,2	-
Чусовской	100,0	-	-	-	100,0	-
Коми-Пермяцкий округ	97,1	-	2,9	-	100,0	-
Кочевский	93,7	-	6,3	-	100,0	-
Кудымкарский	97,2	-	2,8	-	100,0	-
Юрлинский	100,0	-	-	-	100,0	-

**28. СТРУКТУРА СЕЛЬСКОХОЗЯЙСТВЕННЫХ УГОДИЙ В ПОДСОБНЫХ СЕЛЬСКОХОЗЯЙСТВЕННЫХ ПРЕДПРИЯТИЯХ
НЕСЕЛЬСКОХОЗЯЙСТВЕННЫХ ОРГАНИЗАЦИЙ**

(на 1 июля 2016 года; в процентах от общей площади сельскохозяйственных угодий)

	Пашня	Сенокосы	Пастбища	Многолетние насаждения	Залежь	Из общей площади сельскохозяйственных угодий фактически использовались
Пермский край	57,3	13,2	2,4	0,0	27,1	53,8
Городские округа						
Пермский	-	-	-	-	100,0	-
Березниковский	100,0	-	-	-	-	100,0
город Губаха	2,8	74,9	22,2	-	-	100,0
Кунгурский	100,0	-	-	-	-	100,0
Соликамский	2,7	94,1	-	-	3,2	96,8
Муниципальные районы						
Бардымский	61,4	-	-	-	38,6	61,4
Большесосновский	-	-	-	-	100,0	-
Ильинский	-	-	-	-	100,0	-
Ординский	39,7	47,6	12,7	-	-	100,0
Оханский	66,1	2,0	0,4	-	31,5	66,1
Пермский	25,1	0,7	-	0,0	74,1	25,5
Соликамский	100,0	-	-	-	-	100,0
Усольский	-	-	-	-	100,0	-
Чердынский	90,7	-	1,4	-	7,8	92,2
Чернушинский	-	-	100,0	-	-	100,0
Чусовской	100,0	-	-	-	-	100,0
Коми-Пермяцкий округ	90,8	2,1	1,2	-	5,9	37,6
Кочевский	91,1	1,6	1,2	-	6,1	35,9
Юрлинский	81,3	18,8	-	-	-	100,0

**29. СТРУКТУРА СЕЛЬСКОХОЗЯЙСТВЕННЫХ УГОДИЙ В КРЕСТЬЯНСКИХ (ФЕРМЕРСКИХ) ХОЗЯЙСТВАХ
И У ИНДИВИДУАЛЬНЫХ ПРЕДПРИНИМАТЕЛЕЙ**

(на 1 июля 2016 года; в процентах от общей площади сельскохозяйственных угодий)

	Пашня	Сенокосы	Пастбища	Многолетние насаждения	Залежь	Из общей площади сельскохозяйственных угодий фактически использовались	Мелиорированные земли	
							орошаемые сельскохозяйственные угодья	из них с фактически действующей оросительной системой
Пермский край	75,3	12,5	4,0	0,0	8,1	88,6	0,0	0,0
Городские округа								
Пермский	4,8	-	-	95,2	-	100,0	47,6	47,6
Березниковский	21,2	43,5	15,2	0,9	19,3	21,2	-	-
Кунгурский	-	-	-	-	100,0	-	-	-
Лысьвенский	70,9	0,8	8,4	-	20,0	79,4	-	-
Соликамский	86,7	-	-	-	13,3	86,7	-	-
Муниципальные районы								
Александровский	9,2	62,0	12,0	-	16,7	83,3	-	-
Бардымский	71,3	25,1	3,1	-	0,5	97,9	-	-
Березовский	66,6	22,8	6,5	0,0	4,0	93,4	-	-
Большесосновский	73,9	14,3	7,3	-	4,6	95,4	-	-
Верещагинский	59,9	25,5	5,1	-	9,5	83,2	-	-
Горнозаводский	-	-	-	-	100,0	-	-	-
Гремячинский	-	75,0	25,0	-	-	100,0	-	-
Добрянский	64,2	0,5	0,1	-	35,2	64,8	-	-
Еловский	91,4	5,1	-	-	3,5	96,5	-	-
Ильинский	78,4	19,3	0,7	-	1,6	97,7	-	-
Карагайский	88,4	7,7	3,0	-	0,8	97,8	-	-
Кизеловский	-	52,6	47,4	-	-	100,0	-	-
Кишертский	89,0	6,5	3,8	-	0,7	99,3	-	-
Красновишерский	77,9	21,6	0,4	-	0,1	85,8	0,0	-
Краснокамский	66,2	5,4	1,1	0,0	27,3	69,3	-	-
Куединский	91,6	6,4	0,9	-	1,2	96,2	0,0	0,0

	Пашня	Сенокосы	Пастбища	Многолетние насаждения	Залежь	Из общей площади сельскохозяйственных угодий фактически использовались	Мелиорированные земли	
							орошаемые сельскохозяйственные угодья	из них с фактически действующей оросительной системой
Кунгурский	85,0	10,8	1,7	-	2,6	96,6	-	-
Нытвенский	44,9	14,4	5,4	-	35,3	64,0	-	-
Октябрьский	96,4	1,9	1,6	-	0,1	99,9	-	-
Ординский	81,0	14,1	0,1	0,0	4,8	87,1	-	-
Осинский	89,3	4,2	2,0	-	4,5	95,5	-	-
Оханский	73,0	11,7	1,6	0,0	13,6	82,3	-	-
Очерский	20,7	15,3	3,1	0,0	60,9	29,9	-	-
Пермский	68,0	11,3	11,0	0,1	9,7	85,5	0,1	0,0
Сивинский	84,9	8,4	-	0,0	6,7	88,1	-	-
Соликамский	79,3	11,2	7,3	-	2,2	96,6	-	-
Суксунский	94,3	2,5	2,5	0,0	0,8	94,1	-	-
Уинский	90,5	1,6	4,2	-	3,7	94,3	0,2	0,2
Усольский	3,7	77,6	7,7	-	11,0	55,6	-	-
Чайковский	64,8	16,9	16,3	0,0	1,9	81,2	-	-
Частинский	99,7	0,3	-	-	-	99,8	-	-
Чердынский	44,9	27,4	25,6	-	2,1	97,9	-	-
Чернушинский	87,4	6,9	0,9	-	4,8	95,0	-	-
Чусовской	81,2	8,8	9,5	-	0,6	97,8	-	-
Коми-Пермяцкий округ	48,2	19,0	4,4	0,0	28,4	71,0	-	-
Кудымкарский городской округ	-	100,0	-	-	-	100,0	-	-
Гайнский	21,6	42,3	36,1	-	-	97,9	-	-
Косинский	0,6	74,1	-	-	25,3	74,7	-	-
Кочевский	13,6	21,0	0,1	-	65,3	33,3	-	-
Кудымкарский	67,7	11,7	6,0	-	14,6	85,4	-	-
Юрлинский	93,4	4,3	2,1	-	0,1	99,9	-	-
Юсьвинский	28,3	55,4	15,1	0,0	1,1	98,8	-	-

**30. СТРУКТУРА СЕЛЬСКОХОЗЯЙСТВЕННЫХ УГОДИЙ В ЛИЧНЫХ ПОДСОБНЫХ
И ДРУГИХ ИНДИВИДУАЛЬНЫХ ХОЗЯЙСТВАХ ГРАЖДАН**

(на 1 июля 2016 года; в процентах от общей площади сельскохозяйственных угодий)

	Пашня	Сенокосы	Пастбища	Многолетние насаждения	Залежь
Пермский край	18,2	33,4	1,7	2,9	43,8
Городские округа					
Пермский	48,5	0,1	0,2	32,7	18,6
Березниковский	59,0	0,6	0,3	22,0	18,1
город Губаха	17,1	0,4	0,0	2,9	79,7
Кунгурский	80,9	-	0,0	15,5	3,6
Лысьвенский	26,9	34,2	0,8	5,6	32,5
Соликамский	66,6	0,4	0,9	17,1	15,0
Муниципальные районы					
Александровский	33,4	12,9	0,1	3,0	50,6
Бардымский	19,3	46,4	0,9	1,4	32,0
Березовский	20,9	41,0	1,1	2,0	35,0
Большесосновский	14,2	42,2	1,7	1,1	40,7
Верещагинский	12,5	53,3	0,7	2,0	31,5
Горнозаводский	35,9	4,8	0,1	4,5	54,7
Гремячинский	16,0	4,4	0,3	3,4	75,9
Добрянский	26,4	24,7	1,3	6,2	41,4
Еловский	17,4	23,9	2,5	1,5	54,8
Ильинский	7,1	30,2	3,5	1,0	58,2
Карагайский	17,4	16,7	0,3	3,0	62,5
Кизеловский	10,7	0,7	-	0,5	88,1
Кишертский	14,4	49,5	1,6	2,5	32,0
Красновишерский	6,8	21,7	0,1	0,3	71,1
Краснокамский	42,6	10,0	1,0	13,4	32,9
Куединский	12,5	22,0	3,4	1,4	60,7
Кунгурский	29,4	31,5	7,9	4,2	26,9
Нытвенский	32,7	19,9	3,1	7,9	36,4

	Пашня	Сенокосы	Пастбища	Многолетние насаждения	Залежь
Октябрьский	11,7	51,3	0,9	1,1	35,0
Ординский	18,6	36,9	1,8	2,2	40,4
Осинский	19,2	18,7	1,2	2,8	58,1
Оханский	29,3	10,7	1,9	2,6	55,5
Очерский	14,3	25,3	3,7	3,1	53,6
Пермский	43,0	5,3	0,6	11,7	39,5
Сивинский	16,3	60,6	0,8	1,4	20,9
Соликамский	14,4	42,8	3,2	1,2	38,4
Суксунский	20,6	52,1	0,6	1,9	24,7
Уинский	13,4	18,9	1,7	0,9	65,1
Усольский	19,0	29,2	0,1	1,9	49,8
Чайковский	22,8	27,5	1,1	4,7	43,9
Частинский	15,4	43,7	1,1	2,8	36,9
Чердынский	15,9	30,3	1,5	0,9	51,3
Чернушинский	16,2	38,3	1,8	2,3	41,4
Чусовской	26,4	21,5	3,6	6,5	42,0
Коми-Пермяцкий округ	15,6	38,1	0,2	2,3	43,7
Кудымкарский городской округ	58,9	4,7	0,4	19,5	16,5
Гайнский	11,8	29,1	0,1	1,7	57,3
Косинский	10,8	43,3	0,1	1,8	44,0
Кочевский	16,7	55,3	0,9	1,4	25,6
Кудымкарский	17,3	34,8	0,2	2,4	45,2
Юрлинский	12,5	34,6	0,1	1,5	51,3
Юсьвинский	15,6	41,6	0,1	2,5	40,1

31. СТРУКТУРА ОБЩЕЙ ЗЕМЕЛЬНОЙ ПЛОЩАДИ ПО ВИДАМ ИСПОЛЬЗОВАНИЯ В ЛИЧНЫХ ПОДСОБНЫХ И ДРУГИХ ИНДИВИДУАЛЬНЫХ ХОЗЯЙСТВАХ ГРАЖДАН

(на 1 июля 2016 года; в процентах от общей земельной площади)

	Из общей земельной площади занято под						Неиспользуемая площадь
	постройки, сооружения, дорожки	газоны, цветы и декоративные насаждения	площадь посевов сельскохозяйственных культур	площадь паров	сенокосы и пастбища	многолетние насаждения	
Пермский край	6,9	1,9	14,3	2,3	32,0	2,6	40,0
Городские округа							
Пермский	33,9	14,2	24,7	0,4	0,1	16,9	9,6
Березниковский	26,8	5,8	36,3	3,5	0,6	14,8	12,2
город Губаха	9,2	0,9	14,3	1,1	0,4	2,6	71,7
Кунгурский	34,8	2,3	50,9	0,0	0,0	9,8	2,2
Лысьвенский	10,1	2,1	19,4	4,2	30,7	4,9	28,6
Соликамский	24,2	5,8	45,5	1,1	0,9	12,0	10,5
Муниципальные районы							
Александровский	11,1	2,6	28,2	0,6	11,2	2,6	43,7
Бардымский	6,0	0,3	17,5	0,7	44,4	1,3	30,0
Березовский	4,2	0,9	17,0	2,9	39,9	1,9	33,2
Большесосновский	4,5	0,3	10,6	3,0	41,9	1,0	38,8
Верещагинский	5,6	0,4	10,7	1,0	50,7	1,9	29,6
Горнозаводский	9,8	3,1	31,1	0,2	4,2	3,9	47,6
Гремячинский	4,5	1,6	14,6	0,4	4,4	3,2	71,3
Добрянский	11,6	8,6	15,7	5,3	20,8	5,0	33,0
Еловский	4,2	0,3	15,8	0,8	25,2	1,4	52,4
Ильинский	1,9	1,5	3,5	3,4	32,5	1,0	56,1
Карагайский	7,8	0,7	13,0	3,0	15,6	2,8	57,2
Кизеловский	2,7	0,1	10,4	0,0	0,7	0,5	85,7
Кишертский	7,4	2,6	11,3	1,7	46,0	2,2	28,8
Красновишерский	1,6	0,4	6,3	0,4	21,3	0,3	69,6
Краснокамский	17,1	6,1	28,7	4,0	8,4	10,3	25,3

	Из общей земельной площади занято под						Неиспользуемая площадь
	постройки, сооружения, дорожки	газоны, цветы и декоративные насаждения	площадь посевов сельскохозяйственных культур	площадь паров	сенокосы и пастбища	многолетние насаждения	
Кудымкарский	4,7	1,5	11,0	0,8	23,8	1,3	56,9
Кунгурский	8,9	4,2	21,0	4,6	34,3	3,7	23,4
Нытвенский	11,2	5,8	22,6	4,5	19,0	6,6	30,2
Октябрьский	3,6	0,7	8,9	2,4	50,0	1,0	33,5
Ординский	10,1	0,4	15,7	1,0	34,7	1,9	36,2
Осинский	6,8	2,2	14,6	2,8	18,1	2,5	52,9
Оханский	6,4	1,7	25,2	1,7	11,6	2,4	51,0
Очерский	9,1	1,4	8,3	4,5	25,9	2,7	48,0
Пермский	16,3	9,1	27,2	4,9	4,3	8,7	29,4
Сивинский	5,9	0,6	11,3	3,9	57,4	1,3	19,6
Соликамский	3,4	2,7	11,5	2,0	43,2	1,1	36,1
Суксунский	5,1	0,9	16,0	3,4	49,6	1,8	23,3
Уинский	2,5	0,0	12,9	0,1	20,1	0,9	63,4
Усольский	9,9	3,4	14,1	2,3	25,4	1,7	43,2
Чайковский	9,2	1,6	16,6	3,7	25,5	4,2	39,2
Частинский	8,2	0,3	12,2	1,8	41,1	2,6	33,8
Чердынский	4,4	0,2	11,2	4,0	30,4	0,9	49,0
Чернушинский	8,3	1,4	12,1	2,5	36,2	2,1	37,5
Чусовской	8,9	2,6	20,3	3,0	22,2	5,7	37,2
Коми-Пермяцкий округ	5,2	0,8	13,7	0,9	36,1	2,2	41,1
Кудымкарский городской округ	33,0	1,8	38,1	0,3	3,3	12,7	10,8
Гайнский	4,9	0,4	10,1	1,1	27,6	1,6	54,3
Косинский	4,0	0,0	10,0	0,4	41,7	1,7	42,2
Кочевский	5,8	0,3	15,3	0,3	52,8	1,4	24,0
Кудымкарский	4,4	0,2	16,3	0,2	33,4	2,3	43,2
Юрлинский	3,9	0,0	11,9	0,2	33,3	1,4	49,3
Юсьвинский	4,6	2,7	11,8	2,7	38,7	2,4	37,2

32. СТРУКТУРА ОБЩЕЙ ЗЕМЕЛЬНОЙ ПЛОЩАДИ ПО ВИДАМ ИСПОЛЬЗОВАНИЯ В ЛИЧНЫХ ПОДСОБНЫХ И ДРУГИХ ИНДИВИДУАЛЬНЫХ ХОЗЯЙСТВАХ ГРАЖДАН В СЕЛЬСКИХ ПОСЕЛЕНИЯХ

(на 1 июля 2016 года; в процентах от общей земельной площади)

	Из общей земельной площади занято под						Неиспользуемая площадь
	постройки, сооружения, дорожки	газоны, цветы и декоративные насаждения	площадь посевов сельскохозяйственных культур	площадь паров	сенокосы и пастбища	многолетние насаждения	
Пермский край	5,5	1,5	12,9	2,3	34,4	2,0	41,3
Муниципальные районы							
Александровский	1,8	0,2	4,5	0,0	16,3	0,1	77,1
Бардымский	6,0	0,3	17,5	0,7	44,4	1,3	30,0
Березовский	4,2	0,9	17,0	2,9	39,9	1,9	33,2
Большесосновский	4,5	0,3	10,6	3,0	41,9	1,0	38,8
Верещагинский	3,6	0,4	9,0	1,1	54,1	1,3	30,6
Горнозаводский	8,0	1,5	31,9	0,2	5,1	2,7	50,5
Гремячинский	3,9	1,9	15,9	0,4	8,9	3,2	65,8
Добрянский	8,7	8,2	14,3	6,9	26,3	3,6	32,1
Еловский	4,2	0,3	15,8	0,8	25,2	1,4	52,4
Ильинский	1,9	1,5	3,3	3,6	31,6	0,9	57,2
Карагайский	7,8	0,7	13,0	3,0	15,6	2,8	57,2
Кизеловский	1,5	0,0	5,4	0,1	0,8	0,3	91,9
Кишертский	7,4	2,6	11,3	1,7	46,0	2,2	28,8
Красновишерский	1,0	0,4	4,3	0,3	22,7	0,2	71,1
Краснокамский	11,1	5,4	20,8	6,1	16,8	7,8	32,0
Куединский	4,7	1,5	11,0	0,8	23,8	1,3	56,9
Кунгурский	8,9	4,2	21,0	4,6	34,3	3,7	23,4
Нытвенский	9,1	6,6	19,1	4,3	23,6	5,7	31,5
Октябрьский	2,2	0,4	8,2	1,9	52,4	0,8	34,0
Ординский	10,1	0,4	15,7	1,0	34,7	1,9	36,2
Осинский	5,6	1,4	12,6	3,0	18,1	1,8	57,4

	Из общей земельной площади занято под						Неиспользуемая площадь
	постройки, сооружения, дорожки	газоны, цветы и декоративные насаждения	площадь посевов сельскохозяйственных культур	площадь паров	сенокосы и пастбища	многолетние насаждения	
Оханский	5,2	1,3	24,9	1,7	12,3	1,7	52,9
Очерский	6,0	1,3	6,1	5,1	30,6	1,3	49,6
Пермский	16,3	9,1	27,2	4,9	4,3	8,7	29,4
Сивинский	5,9	0,6	11,3	3,9	57,4	1,3	19,6
Соликамский	3,4	2,7	11,5	2,0	43,2	1,1	36,1
Суксунский	3,9	0,9	13,0	3,3	53,7	1,1	24,3
Уинский	2,5	0,0	12,9	0,1	20,1	0,9	63,4
Усольский	17,6	6,6	22,0	4,8	23,2	2,6	23,2
Чайковский	8,3	1,4	14,7	4,0	27,4	2,8	41,4
Частинский	8,2	0,3	12,2	1,8	41,1	2,6	33,8
Чердынский	3,2	0,2	9,0	2,7	31,9	0,7	52,2
Чернушинский	6,3	1,0	10,1	2,6	39,0	1,3	39,7
Чусовской	6,2	2,7	14,9	3,5	28,4	3,5	40,8
Коми-Пермяцкий округ	4,6	0,8	13,2	0,9	36,8	1,9	41,8
Гайнский	4,9	0,4	10,1	1,1	27,6	1,6	54,3
Косинский	4,0	0,0	10,0	0,4	41,7	1,7	42,2
Кочевский	5,8	0,3	15,3	0,3	52,8	1,4	24,0
Кудымкарский	4,4	0,2	16,3	0,2	33,4	2,3	43,2
Юрлинский	3,9	0,0	11,9	0,2	33,3	1,4	49,3
Юсьвинский	4,6	2,7	11,8	2,7	38,7	2,4	37,2

33. СТРУКТУРА ОБЩЕЙ ЗЕМЕЛЬНОЙ ПЛОЩАДИ ПО ВИДАМ ИСПОЛЬЗОВАНИЯ В ЛИЧНЫХ ПОДСОБНЫХ И ДРУГИХ ИНДИВИДУАЛЬНЫХ ХОЗЯЙСТВАХ ГРАЖДАН В ГОРОДСКИХ ОКРУГАХ И В ГОРОДСКИХ ПОСЕЛЕНИЯХ

(на 1 июля 2016 года; в процентах от общей земельной площади)

	Из общей земельной площади занято под						Неиспользуемая площадь
	постройки, сооружения, дорожки	газоны, цветы и декоративные насаждения	площадь посевов сельскохозяйственных культур	площадь паров	сенокосы и пастбища	многолетние насаждения	
Пермский край	17,2	4,3	24,2	2,2	14,3	7,7	30,0
Городские округа							
Пермский	33,9	14,2	24,7	0,4	0,1	16,9	9,6
Березниковский	26,8	5,8	36,3	3,5	0,6	14,8	12,2
город Губаха	9,2	0,9	14,3	1,1	0,4	2,6	71,7
Кунгурский	34,8	2,3	50,9	0,0	0,0	9,8	2,2
Лысьвенский	10,1	2,1	19,4	4,2	30,7	4,9	28,6
Соликамский	24,2	5,8	45,5	1,1	0,9	12,0	10,5
Муниципальные районы							
Александровский	12,4	2,9	31,4	0,7	10,5	3,0	39,1
Верещагинский	31,5	1,1	33,2	0,3	7,4	9,9	16,5
Горнозаводский	14,7	7,2	29,0	0,0	1,9	7,2	39,9
Гремячинский	4,9	1,4	13,6	0,4	0,7	3,2	75,7
Добрянский	19,6	9,7	19,7	1,0	5,8	8,7	35,5
Ильинский	2,5	1,7	6,3	0,9	43,5	1,7	43,4
Кизеловский	3,4	0,1	13,7	-	0,6	0,6	81,6
Красновишерский	10,5	1,4	37,3	1,1	1,2	1,5	47,0
Краснокамский	21,8	6,7	34,7	2,5	2,0	12,3	20,0
Нытвенский	18,7	2,6	35,2	5,2	2,8	9,6	25,9
Октябрьский	10,4	2,1	12,2	4,6	37,7	2,2	30,8
Осинский	13,9	6,8	26,9	1,6	18,6	7,3	24,9
Оханский	25,9	9,3	29,9	1,0	0,1	13,4	20,3

	Из общей земельной площади занято под						Неиспользуемая площадь
	постройки, сооружения, дорожки	газоны, цветы и декоративные насаждения	площадь посевов сельскохозяйственных культур	площадь паров	сенокосы и пастбища	многолетние насаждения	
Очерский	17,8	1,9	14,8	2,9	12,4	6,7	43,5
Суксунский	18,4	0,9	48,1	4,6	6,6	8,6	12,8
Усольский	7,1	2,2	11,2	1,4	26,2	1,3	50,6
Чайковский	21,9	3,6	41,1	0,9	-	22,7	9,9
Чердынский	11,4	0,4	24,2	11,8	20,9	2,0	29,2
Чернушинский	32,5	6,1	37,4	1,5	1,0	12,4	9,1
Чусовской	18,1	2,2	38,8	1,4	1,4	13,2	25,0
Коми-Пермяцкий округ	33,0	1,8	38,1	0,3	3,3	12,7	10,8
Кудымкарский городской округ	33,0	1,8	38,1	0,3	3,3	12,7	10,8

**34. СТРУКТУРА ОБЩЕЙ ЗЕМЕЛЬНОЙ ПЛОЩАДИ ПО ВИДАМ ИСПОЛЬЗОВАНИЯ
В ЛИЧНЫХ ПОДСОБНЫХ ХОЗЯЙСТВАХ В СЕЛЬСКИХ ПОСЕЛЕНИЯХ**

(на 1 июля 2016 года; в процентах от общей земельной площади)

	Из общей земельной площади занято под						Неиспользуемая площадь
	постройки, сооружения, дорожки	газоны, цветы и декоративные насаждения	площадь посевов сельскохозяйственных культур	площадь паров	сенокосы и пастбища	многолетние насаждения	
Пермский край	5,4	1,5	12,9	2,3	35,2	1,9	40,7
Муниципальные районы							
Александровский	1,8	0,2	4,5	0,0	16,3	0,1	77,1
Бардымский	6,0	0,3	17,4	0,6	44,4	1,3	30,0
Березовский	4,2	0,9	17,3	2,9	39,9	1,9	32,9
Большесосновский	4,5	0,3	10,6	3,0	42,0	1,0	38,7
Верещагинский	3,6	0,4	9,0	1,1	54,1	1,3	30,6
Горнозаводский	6,9	1,4	24,9	-	7,2	3,3	56,2
Гремячинский	3,9	1,5	17,8	0,8	8,5	2,5	64,9
Добрянский	8,1	7,6	13,8	6,8	28,5	3,3	31,8
Еловский	4,2	0,3	15,8	0,8	25,2	1,4	52,4
Ильинский	1,9	1,5	3,3	3,6	31,6	0,9	57,2
Карагайский	8,0	0,7	13,6	3,2	17,0	2,9	54,7
Кизеловский	1,5	0,0	5,4	0,1	0,8	0,3	91,9
Кишертский	7,4	2,6	11,3	1,7	46,0	2,2	28,8
Красновишерский	1,0	0,4	4,3	0,3	22,7	0,2	71,1
Краснокамский	10,2	4,5	20,3	6,1	17,2	7,0	34,8
Куединский	4,7	1,5	11,0	0,8	23,8	1,3	56,9
Кунгурский	8,9	4,1	20,6	4,5	34,7	3,7	23,5
Нытвенский	9,1	6,8	19,0	4,3	23,8	5,8	31,3
Октябрьский	2,2	0,4	8,2	1,9	52,5	0,8	34,0
Ординский	10,1	0,4	15,7	1,0	34,7	1,9	36,2

	Из общей земельной площади занято под						Неиспользуемая площадь
	постройки, сооружения, дорожки	газоны, цветы и декоративные насаждения	площадь посевов сельскохозяйственных культур	площадь паров	сенокосы и пастбища	многолетние насаждения	
Осинский	5,6	1,4	12,6	3,1	18,0	1,8	57,5
Оханский	6,9	1,6	33,8	2,3	16,9	2,3	36,1
Очерский	6,0	1,3	6,1	5,1	30,6	1,3	49,6
Пермский	16,1	8,9	27,8	5,1	4,6	8,6	28,9
Сивинский	5,9	0,6	11,3	3,9	57,4	1,3	19,6
Соликамский	3,1	2,7	11,0	1,8	51,3	1,1	29,1
Суксунский	3,8	0,7	13,3	3,4	54,4	1,1	23,3
Уинский	2,5	0,0	12,9	0,1	20,1	0,9	63,4
Усольский	17,6	6,5	22,0	4,8	23,2	2,6	23,2
Чайковский	8,1	1,2	14,7	4,0	28,6	2,6	40,7
Частинский	8,3	0,3	11,9	1,9	41,1	2,6	34,0
Чердынский	3,2	0,2	9,0	2,7	31,9	0,7	52,3
Чернушинский	6,3	1,0	10,1	2,6	39,0	1,3	39,7
Чусовской	5,7	2,3	14,1	3,3	33,7	3,2	37,7
Коми-Пермяцкий округ	4,6	0,8	13,2	0,9	36,8	1,9	41,8
Гайнский	4,9	0,4	10,1	1,1	27,6	1,6	54,3
Косинский	4,0	0,0	10,0	0,4	41,7	1,7	42,2
Кочевский	5,8	0,3	15,3	0,3	52,8	1,4	24,0
Кудымкарский	4,4	0,2	16,3	0,2	33,5	2,3	43,1
Юрлинский	3,9	0,0	11,9	0,2	33,3	1,4	49,3
Юсьвинский	4,6	2,7	11,8	2,7	38,7	2,4	37,1

**35. СТРУКТУРА ОБЩЕЙ ЗЕМЕЛЬНОЙ ПЛОЩАДИ ПО ВИДАМ ИСПОЛЬЗОВАНИЯ В ЛИЧНЫХ ПОДСОБНЫХ ХОЗЯЙСТВАХ
В ГОРОДСКИХ ОКРУГАХ И В ГОРОДСКИХ ПОСЕЛЕНИЯХ**

(на 1 июля 2016 года; в процентах от общей земельной площади)

	Из общей земельной площади занято под						Неиспользуемая площадь
	постройки, сооружения, дорожки	газоны, цветы и декоративные насаждения	площадь посевов сельскохозяйственных культур	площадь паров	сенокосы и пастбища	многолетние насаждения	
Пермский край	8,7	2,1	15,4	2,7	28,8	3,5	38,8
Городские округа							
Пермский	30,5	25,0	-	-	-	12,8	11,3
Березниковский	23,4	-	36,0	2,8	2,4	11,1	24,2
город Губаха	10,0	0,7	15,1	1,5	0,4	2,4	69,9
Лысьвенский	7,6	1,6	16,3	4,7	36,8	3,2	29,9
Муниципальные районы							
Александровский	8,8	2,4	25,5	0,6	17,7	2,0	43,0
Верещагинский	18,4	0,3	23,9	1,0	28,6	6,1	21,7
Горнозаводский	16,2	4,0	23,7	0,0	4,2	7,3	44,6
Гремячинский	0,2	0,1	-	-	-	-	99,7
Добрянский	11,6	6,7	14,4	0,8	17,7	5,9	42,9
Ильинский	0,8	1,9	1,9	1,0	51,0	0,2	43,3
Кизеловский	3,3	0,1	12,8	-	0,7	0,6	82,4
Красновишерский	10,5	1,2	35,0	0,2	1,7	1,0	50,4
Краснокамский	17,0	6,4	36,6	3,4	2,5	11,8	22,4
Нытвенский	14,7	3,3	27,9	2,7	9,1	9,0	33,2
Октябрьский	5,5	0,9	6,7	1,9	49,1	0,9	35,0
Осинский	20,0	-	68,6	-	-	11,4	-
Очерский	11,8	0,3	6,9	1,2	20,5	2,9	56,4
Суксунский	21,8	1,2	30,9	5,5	14,1	9,6	16,9

	Из общей земельной площади занято под						Неиспользуемая площадь
	постройки, сооружения, дорожки	газоны, цветы и декоративные насаждения	площадь посевов сельскохозяйственных культур	площадь паров	сенокосы и пастбища	многолетние насаждения	
Усольский	3,4	2,5	7,7	1,6	30,5	1,0	53,4
Чайковский	18,6	6,1	41,0	1,2	-	23,4	9,7
Чердынский	9,3	0,3	19,0	14,8	24,2	1,5	30,9
Коми-Пермяцкий округ	33,1	1,9	38,2	0,3	3,4	12,8	10,4
Кудымкарский городской округ	33,1	1,9	38,2	0,3	3,4	12,8	10,4

36. СТРУКТУРА ПЛОЩАДИ ЗЕМЕЛЬНЫХ УЧАСТКОВ ПО ВИДАМ ИСПОЛЬЗОВАНИЯ В НЕКОММЕРЧЕСКИХ ОБЪЕДИНЕНИЯХ ГРАЖДАН¹⁾
 (на 1 июля 2016 года; в процентах от общей земельной площади участков граждан)

	Из общей земельной площади участков занято под				Неиспользуемая площадь
	постройки, сооружения, дорожки	газоны и декоративные насаждения	посевы сельскохозяйственных культур	многолетние насаждения	
Пермский край	15,1	14,6	40,7	21,4	8,2
Городские округа					
Пермский	21,7	15,8	35,3	26,1	1,1
Березниковский	16,5	2,1	51,8	21,8	7,8
город Губаха	11,0	2,1	38,4	10,9	37,5
Кунгурский	6,8	0,3	74,4	18,5	0,0
Лысьвенский	10,3	13,2	41,8	29,4	5,3
Соликамский	7,9	10,0	64,7	17,2	0,3
Муниципальные районы					
Александровский	7,2	4,3	61,0	7,5	20,2
Верещагинский	9,9	0,3	61,9	25,6	2,2
Горнозаводский	7,0	7,1	46,7	5,3	33,8
Добрянский	12,3	31,9	24,9	23,3	7,6
Ильинский	1,2	15,2	5,2	9,3	69,0
Кизеловский	3,4	-	30,9	3,0	62,6
Красновишерский	6,0	0,1	68,2	5,8	19,8
Краснокамский	16,6	19,0	35,8	22,9	5,7
Кунгурский	4,6	2,9	70,6	12,8	9,1
Нытвенский	11,6	9,9	38,3	27,7	12,4
Октябрьский	7,8	3,6	66,6	16,4	5,5
Осинский	4,2	2,8	43,8	12,8	36,3
Оханский	19,4	54,7	12,3	9,1	4,5
Очерский	8,1	5,6	54,4	27,6	4,2

	Из общей земельной площади участков занято под				Неиспользуемая площадь
	постройки, сооружения, дорожки	газоны и декоративные насаждения	посевы сельскохозяйствен- ных культур	многолетние насаждения	
Пермский	16,9	18,7	32,6	20,8	11,0
Соликамский	9,5	12,4	59,9	17,7	0,5
Суксунский	-	-	4,6	4,6	90,8
Усольский	29,1	2,7	47,2	4,1	16,9
Чайковский	5,5	4,5	62,8	27,2	0,1
Чернушинский	10,1	0,9	64,8	17,1	7,1
Чусовской	9,8	2,9	58,3	25,3	3,6
Коми-Пермяцкий округ	6,4	2,2	70,1	19,0	2,3
Кудымкарский городской округ	6,4	2,2	70,1	19,0	2,3

¹⁾ По освоенным земельным участкам.

**37. СТРУКТУРА ПЛОЩАДИ ЗЕМЕЛЬНЫХ УЧАСТКОВ ПО ВИДАМ ИСПОЛЬЗОВАНИЯ
В САДОВОДЧЕСКИХ НЕКОММЕРЧЕСКИХ ОБЪЕДИНЕНИЯХ ГРАЖДАН¹⁾**

(на 1 июля 2016 года; в процентах от общей земельной площади участков граждан)

	Из общей земельной площади участков занято под				Неиспользуемая площадь
	постройки, сооружения, дорожки	газоны и декоративные насаждения	посевы сельскохозяйствен- ных культур	многолетние насаждения	
Пермский край	15,2	14,5	40,6	21,6	8,2
Городские округа					
Пермский	21,7	15,8	35,3	26,1	1,1
Березниковский	16,5	2,1	51,8	21,8	7,8
город Губаха	11,0	2,1	38,4	10,9	37,5
Кунгурский	6,8	0,3	74,4	18,5	0,0
Лысьвенский	10,3	13,2	41,8	29,4	5,3
Соликамский	7,9	10,0	64,7	17,2	0,3
Муниципальные районы					
Александровский	7,2	4,3	61,0	7,5	20,2
Верещагинский	9,9	0,3	61,9	25,6	2,2
Горнозаводский	7,0	7,1	46,7	5,3	33,8
Добрянский	12,2	30,7	25,6	23,9	7,7
Ильинский	1,2	15,2	5,2	9,3	69,0
Кизеловский	3,4	-	30,9	3,0	62,6
Красновишерский	6,0	0,0	68,5	5,9	19,6
Краснокамский	16,7	19,4	35,4	23,3	5,3
Кунгурский	5,0	3,2	67,7	14,1	10,0
Нытвенский	11,6	10,0	38,2	27,7	12,4
Октябрьский	7,8	3,6	66,6	16,4	5,5
Осинский	4,2	2,8	43,8	12,8	36,3
Оханский	19,4	43,9	18,5	10,9	7,4
Очерский	8,3	5,5	54,3	27,7	4,2

	Из общей земельной площади участков занято под				Неиспользуемая площадь
	постройки, сооружения, дорожки	газоны и декоративные насаждения	посевы сельскохозяйственных культур	многолетние насаждения	
Пермский	17,0	18,9	32,3	20,9	10,9
Соликамский	9,5	12,4	59,9	17,7	0,5
Суксунский	-	-	4,6	4,6	90,8
Усольский	29,1	2,7	47,2	4,1	16,9
Чайковский	5,5	4,5	62,8	27,2	0,1
Чернушинский	10,1	0,9	64,8	17,1	7,1
Чусовской	9,8	2,1	59,8	25,7	2,8
Коми-Пермяцкий округ	6,4	2,2	70,1	19,0	2,3
Кудымкарский городской округ	6,4	2,2	70,1	19,0	2,3

¹⁾ По освоенным земельным участкам.

**38. СТРУКТУРА ПЛОЩАДИ ЗЕМЕЛЬНЫХ УЧАСТКОВ ПО ВИДАМ ИСПОЛЬЗОВАНИЯ
В ОГОРОДНИЧЕСКИХ НЕКОММЕРЧЕСКИХ ОБЪЕДИНЕНИЯХ ГРАЖДАН¹⁾**

(на 1 июля 2016 года; в процентах от общей земельной площади участков граждан)

	Из общей земельной площади участков занято под				Неиспользуемая площадь
	постройки, сооружения, дорожки	газоны и декоративные насаждения	посевы сельскохозяй- ственных культур	многолетние насаждения	
Пермский край	7,7	9,5	70,1	11,5	1,1
Муниципальные районы					
Добрянский	6,2	42,4	13,9	37,6	-
Красновишерский	5,8	3,7	54,7	3,5	32,2
Краснокамский	9,7	13,7	59,8	16,3	0,6
Очерский	6,1	8,1	56,5	25,1	4,2
Пермский	22,4	14,7	45,3	16,8	0,8

¹⁾ По освоенным земельным участкам.

**39. СТРУКТУРА ПЛОЩАДИ ЗЕМЕЛЬНЫХ УЧАСТКОВ ПО ВИДАМ ИСПОЛЬЗОВАНИЯ
В ДАЧНЫХ НЕКОММЕРЧЕСКИХ ОБЪЕДИНЕНИЯХ ГРАЖДАН¹⁾**

(на 1 июля 2016 года; в процентах от общей земельной площади участков граждан)

	Из общей земельной площади участков занято под				Неиспользуемая площадь
	постройки, сооружения, дорожки	газоны и декоративные насаждения	посевы сельскохозяй- ственных культур	многолетние насаждения	
Пермский край	12,8	28,5	35,7	8,5	14,5
Городские округа					
Пермский	17,0	15,1	38,2	29,7	-
Муниципальные районы					
Добрянский	15,6	77,8	0,9	1,6	4,1
Краснокамский	13,9	6,6	42,8	7,8	29,0
Нытвенский	3,4	0,2	65,9	30,5	-
Оханский	19,5	70,8	3,1	6,5	0,2
Пермский	8,0	9,4	60,8	7,2	14,6
Чусовской	11,8	25,4	21,2	16,2	25,3

¹⁾ По освоенным земельным участкам.



**ГРУППИРОВКИ
ОБЪЕКТОВ ПЕРЕПИСИ
ПО РАЗМЕРУ
ЗЕМЕЛЬНОЙ ПЛОЩАДИ**

40. ГРУППИРОВКА СЕЛЬСКОХОЗЯЙСТВЕННЫХ

(на 1 июля 2016 года)

	Сельскохозяйственные организации,						
	до 4,1	4,1 - 10	10,1 - 20	20,1 - 50	50,1 - 100	100,1 - 200	200,1 - 500
Пермский край							
Число организаций, единиц	46	13	7	12	13	19	33
в процентах от общего числа организаций	11,9	3,4	1,8	3,1	3,4	4,9	8,5
в процентах от числа организаций, имеющих землю	12,1	3,4	1,8	3,1	3,4	5,0	8,7
Общая площадь земли, га	45,3	91,8	109,7	428,2	996,7	2875,8	11778,5
в процентах от общей площади земли	0,0	0,0	0,0	0,0	0,1	0,3	1,1
в среднем на одну организацию, га	1,0	7,1	15,7	35,7	76,7	151,4	356,9
Городские округа							
Пермский							
Число организаций, единиц	4	-	-	-	-	1	1
в процентах от общего числа организаций	66,7	-	-	-	-	16,7	16,7
в процентах от числа организаций, имеющих землю	66,7	-	-	-	-	16,7	16,7
Общая площадь земли, га	3,0	-	-	-	-	197,0	281,2
в процентах от общей площади земли	0,6	-	-	-	-	40,9	58,4
в среднем на одну организацию, га	0,8	-	-	-	-	197,0	281,2
Березниковский							
Число организаций, единиц	4	-	-	1	-	-	-
в процентах от общего числа организаций	80,0	-	-	20,0	-	-	-
в процентах от числа организаций, имеющих землю	80,0	-	-	20,0	-	-	-

ОРГАНИЗАЦИЙ ПО РАЗМЕРУ ЗЕМЕЛЬНОЙ ПЛОЩАДИ

имевшие земельную площадь, га:							Сельскохозяйственные организации, не имевшие земельной площади	Итого
500,1- 1500	1500,1 - 3000	3000,1 - 4000	4000,1 - 6000	6000,1 - 10000	10000,1 - 40000	всего		
61	58	21	38	39	21	381	5	386
15,8	15,0	5,4	9,8	10,1	5,4	98,7	1,3	100
16,0	15,2	5,5	10,0	10,2	5,5	100	x	x
59209,0	126692,5	72326,5	188245,1	286948,5	278747,0	1028494,6	x	1028494,6
5,8	12,3	7,0	18,3	27,9	27,1	100	x	100
970,6	2184,4	3444,1	4953,8	7357,7	13273,7	2699,5	x	2664,5
-	-	-	-	-	-	6	-	6
-	-	-	-	-	-	100,0	-	100
-	-	-	-	-	-	100	x	x
-	-	-	-	-	-	481,2	x	481,2
-	-	-	-	-	-	100	x	100
-	-	-	-	-	-	80,2	x	80,2
-	-	-	-	-	-	5	-	5
-	-	-	-	-	-	100,0	-	100
-	-	-	-	-	-	100	x	x

ГРУППИРОВКИ ОБЪЕКТОВ ПЕРЕПИСИ ПО РАЗМЕРУ ЗЕМЕЛЬНОЙ ПЛОЩАДИ

	Сельскохозяйственные организации,						
	до 4,1	4,1 - 10	10,1 - 20	20,1 - 50	50,1 - 100	100,1 - 200	200,1 - 500
Общая площадь земли, га	13,2	-	-	41,4	-	-	-
в процентах от общей площади земли	24,2	-	-	75,8	-	-	-
в среднем на одну организацию, га	3,3	-	-	41,4	-	-	-
город Губаха							
Число организаций, единиц	1	-	1	-	-	-	1
в процентах от общего числа организаций	33,3	-	33,3	-	-	-	33,3
в процентах от числа организаций, имеющих землю	33,3	-	33,3	-	-	-	33,3
Общая площадь земли, га	0,5	-	15,9	-	-	-	466,6
в процентах от общей площади земли	0,1	-	3,3	-	-	-	96,6
в среднем на одну организацию, га	0,5	-	15,9	-	-	-	466,6
Кунгурский							
Число организаций, единиц	-	-	-	1	-	1	-
в процентах от общего числа организаций	-	-	-	33,3	-	33,3	-
в процентах от числа организаций, имеющих землю	-	-	-	50,0	-	50,0	-
Общая площадь земли, га	-	-	-	23,0	-	131,7	-
в процентах от общей площади земли	-	-	-	14,9	-	85,1	-
в среднем на одну организацию, га	-	-	-	23,0	-	131,7	-
Лысьвенский							
Число организаций, единиц	1	-	-	-	-	1	1
в процентах от общего числа организаций	14,3	-	-	-	-	14,3	14,3
в процентах от числа организаций, имеющих землю	14,3	-	-	-	-	14,3	14,3



имевшие земельную площадь, га:							Сельскохозяйственные организации, не имевшие земельной площади	Итого
500,1- 1500	1500,1 - 3000	3000,1 - 4000	4000,1 - 6000	6000,1 - 10000	10000,1 - 40000	всего		
-	-	-	-	-	-	54,6	x	54,6
-	-	-	-	-	-	100	x	100
-	-	-	-	-	-	10,9	x	10,9
-	-	-	-	-	-	3	-	3
-	-	-	-	-	-	100,0	-	100
-	-	-	-	-	-	100	x	x
-	-	-	-	-	-	483,0	x	483,0
-	-	-	-	-	-	100	x	100
-	-	-	-	-	-	161,0	x	161,0
-	-	-	-	-	-	2	1	3
-	-	-	-	-	-	66,7	33,3	100
-	-	-	-	-	-	100	x	x
-	-	-	-	-	-	154,7	x	154,7
-	-	-	-	-	-	100	x	100
-	-	-	-	-	-	77,4	x	51,6
3	1	-	-	-	-	7	-	7
42,9	14,3	-	-	-	-	100,0	-	100
42,9	14,3	-	-	-	-	100	x	x

ГРУППИРОВКИ ОБЪЕКТОВ ПЕРЕПИСИ ПО РАЗМЕРУ ЗЕМЕЛЬНОЙ ПЛОЩАДИ

	Сельскохозяйственные организации,						
	до 4,1	4,1 - 10	10,1 - 20	20,1 - 50	50,1 - 100	100,1 - 200	200,1 - 500
Общая площадь земли, га	0,1	-	-	-	-	155,5	485,3
в процентах от общей площади земли	0,0	-	-	-	-	3,5	10,9
в среднем на одну организацию, га	0,1	-	-	-	-	155,5	485,3
Соликамский							
Число организаций, единиц	1	-	1	-	-	-	-
в процентах от общего числа организаций	25,0	-	25,0	-	-	-	-
в процентах от числа организаций, имеющих землю	25,0	-	25,0	-	-	-	-
Общая площадь земли, га	0,1	-	10,8	-	-	-	-
в процентах от общей площади земли	0,0	-	0,4	-	-	-	-
в среднем на одну организацию, га	0,1	-	10,8	-	-	-	-
Муниципальные районы							
Александровский							
Число организаций, единиц	-	-	1	-	-	1	-
в процентах от общего числа организаций	-	-	50,0	-	-	50,0	-
в процентах от числа организаций, имеющих землю	-	-	50,0	-	-	50,0	-
Общая площадь земли, га	-	-	14,8	-	-	145,0	-
в процентах от общей площади земли	-	-	9,3	-	-	90,7	-
в среднем на одну организацию, га	-	-	14,8	-	-	145,0	-
Бардымский							
Число организаций, единиц	-	-	-	-	-	-	5
в процентах от общего числа организаций	-	-	-	-	-	-	45,5
в процентах от числа организаций, имеющих землю	-	-	-	-	-	-	45,5



имевшие земельную площадь, га:							Сельскохозяйственные организации, не имевшие земельной площади	Итого
500,1- 1500	1500,1 - 3000	3000,1 - 4000	4000,1 - 6000	6000,1 - 10000	10000,1 - 40000	всего		
2076,0	1720,0	-	-	-	-	4436,9	x	4436,9
46,8	38,8	-	-	-	-	100	x	100
692,0	1720,0	-	-	-	-	633,8	x	633,8
1	1	-	-	-	-	4	-	4
25,0	25,0	-	-	-	-	100,0	-	100
25,0	25,0	-	-	-	-	100	x	x
812,7	1970,0	-	-	-	-	2793,6	x	2793,6
29,1	70,5	-	-	-	-	100	x	100
812,7	1970,0	-	-	-	-	698,4	x	698,4
-	-	-	-	-	-	2	-	2
-	-	-	-	-	-	100,0	-	100
-	-	-	-	-	-	100	x	x
-	-	-	-	-	-	159,8	x	159,8
-	-	-	-	-	-	100	x	100
-	-	-	-	-	-	79,9	x	79,9
4	2	-	-	-	-	11	-	11
36,4	18,2	-	-	-	-	100,0	-	100
36,4	18,2	-	-	-	-	100	x	x

ГРУППИРОВКИ ОБЪЕКТОВ ПЕРЕПИСИ ПО РАЗМЕРУ ЗЕМЕЛЬНОЙ ПЛОЩАДИ

	Сельскохозяйственные организации,						
	до 4,1	4,1 - 10	10,1 - 20	20,1 - 50	50,1 - 100	100,1 - 200	200,1 - 500
Общая площадь земли, га	-	-	-	-	-	-	1429,0
в процентах от общей площади земли	-	-	-	-	-	-	18,3
в среднем на одну организацию, га	-	-	-	-	-	-	285,8
Березовский							
Число организаций, единиц	-	-	-	-	-	-	-
в процентах от общего числа организаций	-	-	-	-	-	-	-
в процентах от числа организаций, имеющих землю	-	-	-	-	-	-	-
Общая площадь земли, га	-	-	-	-	-	-	-
в процентах от общей площади земли	-	-	-	-	-	-	-
в среднем на одну организацию, га	-	-	-	-	-	-	-
Большесосновский							
Число организаций, единиц	3	-	1	-	1	-	1
в процентах от общего числа организаций	16,7	-	5,6	-	5,6	-	5,6
в процентах от числа организаций, имеющих землю	16,7	-	5,6	-	5,6	-	5,6
Общая площадь земли, га	0,3	-	20,0	-	100,0	-	261,0
в процентах от общей площади земли	0,0	-	0,1	-	0,3	-	0,8
в среднем на одну организацию, га	0,1	-	20,0	-	100,0	-	261,0
Верещагинский							
Число организаций, единиц	1	2	-	-	-	-	1
в процентах от общего числа организаций	8,3	16,7	-	-	-	-	8,3
в процентах от числа организаций, имеющих землю	8,3	16,7	-	-	-	-	8,3



имевшие земельную площадь, га:							Сельскохозяйственные организации, не имевшие земельной площади	Итого
500,1- 1500	1500,1 - 3000	3000,1 - 4000	4000,1 - 6000	6000,1 - 10000	10000,1 - 40000	всего		
3130,0	3241,2	-	-	-	-	7800,2	x	7800,2
40,1	41,6	-	-	-	-	100	x	100
782,5	1620,6	-	-	-	-	709,1	x	709,1
2	3	-	3	2	-	10	-	10
20,0	30,0	-	30,0	20,0	-	100,0	-	100
20,0	30,0	-	30,0	20,0	-	100	x	x
1514,4	7060,0	-	13795,5	15851,0	-	38220,9	x	38220,9
4,0	18,5	-	36,1	41,5	-	100	x	100
757,2	2353,3	-	4598,5	7925,5	-	3822,1	x	3822,1
4	5	1	1	-	1	18	-	18
22,2	27,8	5,6	5,6	-	5,6	100,0	-	100
22,2	27,8	5,6	5,6	-	5,6	100	x	x
3680,0	11299,6	3546,0	4105,0	-	10012,0	33023,9	x	33023,9
11,1	34,2	10,7	12,4	-	30,3	100	x	100
920,0	2259,9	3546,0	4105,0	-	10012,0	1834,7	x	1834,7
2	1	3	-	1	1	12	-	12
16,7	8,3	25,0	-	8,3	8,3	100,0	-	100
16,7	8,3	25,0	-	8,3	8,3	100	x	x

ГРУППИРОВКИ ОБЪЕКТОВ ПЕРЕПИСИ ПО РАЗМЕРУ ЗЕМЕЛЬНОЙ ПЛОЩАДИ

	Сельскохозяйственные организации,						
	до 4,1	4,1 - 10	10,1 - 20	20,1 - 50	50,1 - 100	100,1 - 200	200,1 - 500
Общая площадь земли, га	0,1	11,0	-	-	-	-	500,0
в процентах от общей площади земли	0,0	0,0	-	-	-	-	1,2
в среднем на одну организацию, га	0,1	5,5	-	-	-	-	500,0
Добрянский							
Число организаций, единиц	-	1	-	-	-	-	-
в процентах от общего числа организаций	-	50,0	-	-	-	-	-
в процентах от числа организаций, имеющих землю	-	50,0	-	-	-	-	-
Общая площадь земли, га	-	8,7	-	-	-	-	-
в процентах от общей площади земли	-	1,1	-	-	-	-	-
в среднем на одну организацию, га	-	8,7	-	-	-	-	-
Еловский							
Число организаций, единиц	-	-	-	-	-	-	1
в процентах от общего числа организаций	-	-	-	-	-	-	16,7
в процентах от числа организаций, имеющих землю	-	-	-	-	-	-	25,0
Общая площадь земли, га	-	-	-	-	-	-	334,2
в процентах от общей площади земли	-	-	-	-	-	-	8,9
в среднем на одну организацию, га	-	-	-	-	-	-	334,2
Ильинский							
Число организаций, единиц	1	-	1	2	1	-	1
в процентах от общего числа организаций	10,0	-	10,0	20,0	10,0	-	10,0
в процентах от числа организаций, имеющих землю	10,0	-	10,0	20,0	10,0	-	10,0



имевшие земельную площадь, га:							Сельскохозяйственные организации, не имевшие земельной площади	Итого
500,1- 1500	1500,1 - 3000	3000,1 - 4000	4000,1 - 6000	6000,1 - 10000	10000,1 - 40000	всего		
1928,0	2243,0	9943,0	-	7455,0	18992,0	41072,1	x	41072,1
4,7	5,5	24,2	-	18,2	46,2	100	x	100
964,0	2243,0	3314,3	-	7455,0	18992,0	3422,7	x	3422,7
1	-	-	-	-	-	2	-	2
50,0	-	-	-	-	-	100,0	-	100
50,0	-	-	-	-	-	100	x	x
802,0	-	-	-	-	-	810,7	x	810,7
98,9	-	-	-	-	-	100	x	100
802,0	-	-	-	-	-	405,4	x	405,4
3	-	-	-	-	-	4	2	6
50,0	-	-	-	-	-	66,7	33,3	100
75,0	-	-	-	-	-	100	x	x
3423,0	-	-	-	-	-	3757,2	x	3757,2
91,1	-	-	-	-	-	100	x	100
1141,0	-	-	-	-	-	939,3	x	626,2
2	2	-	-	-	-	10	-	10
20,0	20,0	-	-	-	-	100,0	-	100
20,0	20,0	-	-	-	-	100	x	x

ГРУППИРОВКИ ОБЪЕКТОВ ПЕРЕПИСИ ПО РАЗМЕРУ ЗЕМЕЛЬНОЙ ПЛОЩАДИ

	Сельскохозяйственные организации,						
	до 4,1	4,1 - 10	10,1 - 20	20,1 - 50	50,1 - 100	100,1 - 200	200,1 - 500
Общая площадь земли, га	0,1	-	12,0	49,2	72,0	-	480,0
в процентах от общей площади земли	0,0	-	0,2	0,8	1,2	-	8,1
в среднем на одну организацию, га	0,1	-	12,0	24,6	72,0	-	480,0
Карагайский							
Число организаций, единиц	1	-	-	-	-	-	1
в процентах от общего числа организаций	7,1	-	-	-	-	-	7,1
в процентах от числа организаций, имеющих землю	7,1	-	-	-	-	-	7,1
Общая площадь земли, га	0,3	-	-	-	-	-	428,0
в процентах от общей площади земли	0,0	-	-	-	-	-	1,3
в среднем на одну организацию, га	0,3	-	-	-	-	-	428,0
Кизеловский							
Число организаций, единиц	1	-	-	-	-	-	-
в процентах от общего числа организаций	100,0	-	-	-	-	-	-
в процентах от числа организаций, имеющих землю	100,0	-	-	-	-	-	-
Общая площадь земли, га	0,1	-	-	-	-	-	-
в процентах от общей площади земли	100,0	-	-	-	-	-	-
в среднем на одну организацию, га	0,1	-	-	-	-	-	-
Кишертский							
Число организаций, единиц	-	1	-	-	-	-	-
в процентах от общего числа организаций	-	20,0	-	-	-	-	-
в процентах от числа организаций, имеющих землю	-	25,0	-	-	-	-	-



имевшие земельную площадь, га:							Сельскохозяйственные организации, не имевшие земельной площади	Итого
500,1- 1500	1500,1 - 3000	3000,1 - 4000	4000,1 - 6000	6000,1 - 10000	10000,1 - 40000	всего		
1640,0	3706,0	-	-	-	-	5959,3	x	5959,3
27,5	62,2	-	-	-	-	100	x	100
820,0	1853,0	-	-	-	-	595,9	x	595,9
4	6	-	1	1	-	14	-	14
28,6	42,9	-	7,1	7,1	-	100,0	-	100
28,6	42,9	-	7,1	7,1	-	100	x	x
4722,1	13168,8	-	5062,0	9643,1	-	33024,3	x	33024,3
14,3	39,9	-	15,3	29,2	-	100	x	100
1180,5	2194,8	-	5062,0	9643,1	-	2358,9	x	2358,9
-	-	-	-	-	-	1	-	1
-	-	-	-	-	-	100,0	-	100
-	-	-	-	-	-	100	x	x
-	-	-	-	-	-	0,1	x	0,1
-	-	-	-	-	-	100	x	100
-	-	-	-	-	-	0,1	x	0,1
-	1	-	1	-	1	4	1	5
-	20,0	-	20,0	-	20,0	80,0	20,0	100
-	25,0	-	25,0	-	25,0	100	x	x

ГРУППИРОВКИ ОБЪЕКТОВ ПЕРЕПИСИ ПО РАЗМЕРУ ЗЕМЕЛЬНОЙ ПЛОЩАДИ

	Сельскохозяйственные организации,						
	до 4,1	4,1 - 10	10,1 - 20	20,1 - 50	50,1 - 100	100,1 - 200	200,1 - 500
Общая площадь земли, га	-	8,0	-	-	-	-	-
в процентах от общей площади земли	-	0,0	-	-	-	-	-
в среднем на одну организацию, га	-	8,0	-	-	-	-	-
Краснокамский							
Число организаций, единиц	1	-	-	1	-	1	1
в процентах от общего числа организаций	16,7	-	-	16,7	-	16,7	16,7
в процентах от числа организаций, имеющих землю	16,7	-	-	16,7	-	16,7	16,7
Общая площадь земли, га	1,6	-	-	50,0	-	200,0	293,4
в процентах от общей площади земли	0,0	-	-	0,2	-	0,9	1,4
в среднем на одну организацию, га	1,6	-	-	50,0	-	200,0	293,4
Куединский							
Число организаций, единиц	-	-	-	-	1	1	1
в процентах от общего числа организаций	-	-	-	-	4,8	4,8	4,8
в процентах от числа организаций, имеющих землю	-	-	-	-	4,8	4,8	4,8
Общая площадь земли, га	-	-	-	-	58,0	111,6	207,0
в процентах от общей площади земли	-	-	-	-	0,1	0,1	0,2
в среднем на одну организацию, га	-	-	-	-	58,0	111,6	207,0
Кунгурский							
Число организаций, единиц	3	1	1	-	-	1	1
в процентах от общего числа организаций	11,5	3,8	3,8	-	-	3,8	3,8
в процентах от числа организаций, имеющих землю	11,5	3,8	3,8	-	-	3,8	3,8



имевшие земельную площадь, га:							Сельскохозяйственные организации, не имевшие земельной площади	Итого
500,1- 1500	1500,1 - 3000	3000,1 - 4000	4000,1 - 6000	6000,1 - 10000	10000,1 - 40000	всего		
-	2245,0	-	4633,0	-	13716,0	20602,0	x	20602,0
-	10,9	-	22,5	-	66,6	100	x	100
-	2245,0	-	4633,0	-	13716,0	5150,5	x	4120,4
-	1	-	-	-	1	6	-	6
-	16,7	-	-	-	16,7	100,0	-	100
-	16,7	-	-	-	16,7	100	x	x
-	2934,0	-	-	-	17986,0	21465,0	x	21465,0
-	13,7	-	-	-	83,8	100	x	100
-	2934,0	-	-	-	17986,0	3577,5	x	3577,5
1	4	1	6	3	3	21	-	21
4,8	19,0	4,8	28,6	14,3	14,3	100,0	-	100
4,8	19,0	4,8	28,6	14,3	14,3	100	x	x
700,0	9993,0	3349,0	30824,9	19027,0	41288,0	105558,5	x	105558,5
0,7	9,5	3,2	29,2	18,0	39,1	100	x	100
700,0	2498,3	3349,0	5137,5	6342,3	13762,7	5026,6	x	5026,6
5	4	2	1	4	3	26	-	26
19,2	15,4	7,7	3,8	15,4	11,5	100,0	-	100
19,2	15,4	7,7	3,8	15,4	11,5	100	x	x

ГРУППИРОВКИ ОБЪЕКТОВ ПЕРЕПИСИ ПО РАЗМЕРУ ЗЕМЕЛЬНОЙ ПЛОЩАДИ

	Сельскохозяйственные организации,						
	до 4,1	4,1 - 10	10,1 - 20	20,1 - 50	50,1 - 100	100,1 - 200	200,1 - 500
Общая площадь земли, га	0,9	10,0	18,2	-	-	150,0	360,0
в процентах от общей площади земли	0,0	0,0	0,0	-	-	0,1	0,3
в среднем на одну организацию, га	0,3	10,0	18,2	-	-	150,0	360,0
Нытвенский							
Число организаций, единиц	-	1	-	1	-	-	-
в процентах от общего числа организаций	-	11,1	-	11,1	-	-	-
в процентах от числа организаций, имеющих землю	-	11,1	-	11,1	-	-	-
Общая площадь земли, га	-	9,0	-	50,0	-	-	-
в процентах от общей площади земли	-	0,0	-	0,1	-	-	-
в среднем на одну организацию, га	-	9,0	-	50,0	-	-	-
Октябрьский							
Число организаций, единиц	-	-	-	-	1	1	1
в процентах от общего числа организаций	-	-	-	-	7,1	7,1	7,1
в процентах от числа организаций, имеющих землю	-	-	-	-	7,1	7,1	7,1
Общая площадь земли, га	-	-	-	-	76,0	151,0	462,4
в процентах от общей площади земли	-	-	-	-	0,2	0,3	1,0
в среднем на одну организацию, га	-	-	-	-	76,0	151,0	462,4
Ординский							
Число организаций, единиц	-	1	-	-	-	1	2
в процентах от общего числа организаций	-	7,7	-	-	-	7,7	15,4
в процентах от числа организаций, имеющих землю	-	7,7	-	-	-	7,7	15,4



имевшие земельную площадь, га:							Сельскохозяйственные организации, не имевшие земельной площади	Итого
500,1- 1500	1500,1 - 3000	3000,1 - 4000	4000,1 - 6000	6000,1 - 10000	10000,1 - 40000	всего		
6534,7	9184,0	6196,0	4578,0	33079,3	47240,0	107351,1	x	107351,1
6,1	8,6	5,8	4,3	30,8	44,0	100	x	100
1306,9	2296,0	3098,0	4578,0	8269,8	15746,7	4128,9	x	4128,9
1	1	1	-	3	1	9	-	9
11,1	11,1	11,1	-	33,3	11,1	100,0	-	100
11,1	11,1	11,1	-	33,3	11,1	100	x	x
1263,0	2833,0	3333,0	-	21049,0	13710,0	42247,0	x	42247,0
3,0	6,7	7,9	-	49,8	32,5	100	x	100
1263,0	2833,0	3333,0	-	7016,3	13710,0	4694,1	x	4694,1
4	1	-	4	1	1	14	-	14
28,6	7,1	-	28,6	7,1	7,1	100,0	-	100
28,6	7,1	-	28,6	7,1	7,1	100	x	x
3712,0	1618,0	-	20139,0	8856,0	10475,0	45489,4	x	45489,4
8,2	3,6	-	44,3	19,5	23,0	100	x	100
928,0	1618,0	-	5034,8	8856,0	10475,0	3249,2	x	3249,2
4	2	-	-	3	-	13	-	13
30,8	15,4	-	-	23,1	-	100,0	-	100
30,8	15,4	-	-	23,1	-	100	x	x

ГРУППИРОВКИ ОБЪЕКТОВ ПЕРЕПИСИ ПО РАЗМЕРУ ЗЕМЕЛЬНОЙ ПЛОЩАДИ

	Сельскохозяйственные организации,						
	до 4,1	4,1 - 10	10,1 - 20	20,1 - 50	50,1 - 100	100,1 - 200	200,1 - 500
Общая площадь земли, га	-	5,0	-	-	-	133,1	756,5
в процентах от общей площади земли	-	0,0	-	-	-	0,5	2,7
в среднем на одну организацию, га	-	5,0	-	-	-	133,1	378,3
Осинский							
Число организаций, единиц	-	2	-	-	-	-	-
в процентах от общего числа организаций	-	22,2	-	-	-	-	-
в процентах от числа организаций, имеющих землю	-	22,2	-	-	-	-	-
Общая площадь земли, га	-	11,9	-	-	-	-	-
в процентах от общей площади земли	-	0,1	-	-	-	-	-
в среднем на одну организацию, га	-	6,0	-	-	-	-	-
Оханский							
Число организаций, единиц	-	-	-	1	-	-	1
в процентах от общего числа организаций	-	-	-	9,1	-	-	9,1
в процентах от числа организаций, имеющих землю	-	-	-	10,0	-	-	10,0
Общая площадь земли, га	-	-	-	22,4	-	-	400,0
в процентах от общей площади земли	-	-	-	0,1	-	-	1,4
в среднем на одну организацию, га	-	-	-	22,4	-	-	400,0
Очерский							
Число организаций, единиц	1	-	-	-	-	-	-
в процентах от общего числа организаций	16,7	-	-	-	-	-	-
в процентах от числа организаций, имеющих землю	16,7	-	-	-	-	-	-



имевшие земельную площадь, га:							Сельскохозяйственные организации, не имевшие земельной площади	Итого
500,1- 1500	1500,1 - 3000	3000,1 - 4000	4000,1 - 6000	6000,1 - 10000	10000,1 - 40000	всего		
3770,6	3379,0	-	-	20320,0	-	28364,2	x	28364,2
13,3	11,9	-	-	71,6	-	100	x	100
942,7	1689,5	-	-	6773,3	-	2181,9	x	2181,9
3	3	-	1	-	-	9	-	9
33,3	33,3	-	11,1	-	-	100,0	-	100
33,3	33,3	-	11,1	-	-	100	x	x
3019,0	5928,5	-	4515,0	-	-	13474,4	x	13474,4
22,4	44,0	-	33,5	-	-	100	x	100
1006,3	1976,2	-	4515,0	-	-	1497,2	x	1497,2
2	2	2	-	2	-	10	1	11
18,2	18,2	18,2	-	18,2	-	90,9	9,1	100
20,0	20,0	20,0	-	20,0	-	100	x	x
1779,0	3601,6	7291,9	-	16242,0	-	29336,9	x	29336,9
6,1	12,3	24,9	-	55,4	-	100	x	100
889,5	1800,8	3646,0	-	8121,0	-	2933,7	x	2667,0
-	-	1	1	3	-	6	-	6
-	-	16,7	16,7	50,0	-	100,0	-	100
-	-	16,7	16,7	50,0	-	100	x	x

ГРУППИРОВКИ ОБЪЕКТОВ ПЕРЕПИСИ ПО РАЗМЕРУ ЗЕМЕЛЬНОЙ ПЛОЩАДИ

	Сельскохозяйственные организации,						
	до 4,1	4,1 - 10	10,1 - 20	20,1 - 50	50,1 - 100	100,1 - 200	200,1 - 500
Общая площадь земли, га	0,1	-	-	-	-	-	-
в процентах от общей площади земли	0,0	-	-	-	-	-	-
в среднем на одну организацию, га	0,1	-	-	-	-	-	-
Пермский							
Число организаций, единиц	11	-	1	2	1	3	3
в процентах от общего числа организаций	35,5	-	3,2	6,5	3,2	9,7	9,7
в процентах от числа организаций, имеющих землю	35,5	-	3,2	6,5	3,2	9,7	9,7
Общая площадь земли, га	11,0	-	18,0	80,2	94,7	461,9	1054,0
в процентах от общей площади земли	0,0	-	0,0	0,1	0,2	0,8	1,9
в среднем на одну организацию, га	1,0	-	18,0	40,1	94,7	154,0	351,3
Сивинский							
Число организаций, единиц	1	-	-	-	-	-	-
в процентах от общего числа организаций	10,0	-	-	-	-	-	-
в процентах от числа организаций, имеющих землю	10,0	-	-	-	-	-	-
Общая площадь земли, га	1,0	-	-	-	-	-	-
в процентах от общей площади земли	0,0	-	-	-	-	-	-
в среднем на одну организацию, га	1,0	-	-	-	-	-	-
Соликамский							
Число организаций, единиц	1	2	-	-	1	-	2
в процентах от общего числа организаций	12,5	25,0	-	-	12,5	-	25,0
в процентах от числа организаций, имеющих землю	12,5	25,0	-	-	12,5	-	25,0



имевшие земельную площадь, га:							Сельскохозяйственные организации, не имевшие земельной площади	Итого
500,1- 1500	1500,1 - 3000	3000,1 - 4000	4000,1 - 6000	6000,1 - 10000	10000,1 - 40000	всего		
-	-	3607,8	4045,0	20800,0	-	28452,9	x	28452,9
-	-	12,7	14,2	73,1	-	100	x	100
-	-	3607,8	4045,0	6933,3	-	4742,2	x	4742,2
1	3	1	1	1	3	31	-	31
3,2	9,7	3,2	3,2	3,2	9,7	100,0	-	100
3,2	9,7	3,2	3,2	3,2	9,7	100	x	x
814,0	7494,6	3588,9	4187,2	6461,4	31610,0	55875,9	x	55875,9
1,5	13,4	6,4	7,5	11,6	56,6	100	x	100
814,0	2498,2	3588,9	4187,2	6461,4	10536,7	1802,4	x	1802,4
-	2	2	3	1	1	10	-	10
-	20,0	20,0	30,0	10,0	10,0	100,0	-	100
-	20,0	20,0	30,0	10,0	10,0	100	x	x
-	5293,5	7432,9	14703,0	8146,0	11053,0	46629,4	x	46629,4
-	11,4	15,9	31,5	17,5	23,7	100	x	100
-	2646,8	3716,5	4901,0	8146,0	11053,0	4662,9	x	4662,9
-	1	-	1	-	-	8	-	8
-	12,5	-	12,5	-	-	100,0	-	100
-	12,5	-	12,5	-	-	100	x	x

ГРУППИРОВКИ ОБЪЕКТОВ ПЕРЕПИСИ ПО РАЗМЕРУ ЗЕМЕЛЬНОЙ ПЛОЩАДИ

	Сельскохозяйственные организации,						
	до 4,1	4,1 - 10	10,1 - 20	20,1 - 50	50,1 - 100	100,1 - 200	200,1 - 500
Общая площадь земли, га	1,3	13,2	-	-	100,0	-	722,0
в процентах от общей площади земли	0,0	0,2	-	-	1,3	-	9,6
в среднем на одну организацию, га	1,3	6,6	-	-	100,0	-	361,0
Суксунский							
Число организаций, единиц	2	-	-	-	-	-	-
в процентах от общего числа организаций	22,2	-	-	-	-	-	-
в процентах от числа организаций, имеющих землю	22,2	-	-	-	-	-	-
Общая площадь земли, га	0,2	-	-	-	-	-	-
в процентах от общей площади земли	0,0	-	-	-	-	-	-
в среднем на одну организацию, га	0,1	-	-	-	-	-	-
Уинский							
Число организаций, единиц	-	-	-	-	2	1	2
в процентах от общего числа организаций	-	-	-	-	28,6	14,3	28,6
в процентах от числа организаций, имеющих землю	-	-	-	-	28,6	14,3	28,6
Общая площадь земли, га	-	-	-	-	140,0	118,0	718,0
в процентах от общей площади земли	-	-	-	-	1,0	0,9	5,2
в среднем на одну организацию, га	-	-	-	-	70,0	118,0	359,0
Усольский							
Число организаций, единиц	1	1	-	-	-	1	-
в процентах от общего числа организаций	33,3	33,3	-	-	-	33,3	-
в процентах от числа организаций, имеющих землю	33,3	33,3	-	-	-	33,3	-



имевшие земельную площадь, га:							Сельскохозяйственные организации, не имевшие земельной площади	Итого
500,1- 1500	1500,1 - 3000	3000,1 - 4000	4000,1 - 6000	6000,1 - 10000	10000,1 - 40000	всего		
-	1690,0	-	5030,0	-	-	7556,5	x	7556,5
-	22,4	-	66,6	-	-	100	x	100
-	1690,0	-	5030,0	-	-	944,6	x	944,6
2	1	-	2	2	-	9	-	9
22,2	11,1	-	22,2	22,2	-	100,0	-	100
22,2	11,1	-	22,2	22,2	-	100	x	x
2260,0	1819,0	-	10880,0	14343,0	-	29302,2	x	29302,2
7,7	6,2	-	37,1	48,9	-	100	x	100
1130,0	1819,0	-	5440,0	7171,5	-	3255,8	x	3255,8
-	-	-	-	2	-	7	-	7
-	-	-	-	28,6	-	100,0	-	100
-	-	-	-	28,6	-	100	x	x
-	-	-	-	12860,7	-	13836,7	x	13836,7
-	-	-	-	92,9	-	100	x	100
-	-	-	-	6430,4	-	1976,7	x	1976,7
-	-	-	-	-	-	3	-	3
-	-	-	-	-	-	100,0	-	100
-	-	-	-	-	-	100	x	x

ГРУППИРОВКИ ОБЪЕКТОВ ПЕРЕПИСИ ПО РАЗМЕРУ ЗЕМЕЛЬНОЙ ПЛОЩАДИ

	Сельскохозяйственные организации,						
	до 4,1	4,1 - 10	10,1 - 20	20,1 - 50	50,1 - 100	100,1 - 200	200,1 - 500
Общая площадь земли, га	2,0	10,0	-	-	-	200,0	-
в процентах от общей площади земли	0,9	4,7	-	-	-	94,3	-
в среднем на одну организацию, га	2,0	10,0	-	-	-	200,0	-
Чайковский							
Число организаций, единиц	-	-	-	1	-	3	1
в процентах от общего числа организаций	-	-	-	7,1	-	21,4	7,1
в процентах от числа организаций, имеющих землю	-	-	-	7,1	-	21,4	7,1
Общая площадь земли, га	-	-	-	22,0	-	447,6	260,0
в процентах от общей площади земли	-	-	-	0,0	-	0,8	0,5
в среднем на одну организацию, га	-	-	-	22,0	-	149,2	260,0
Частинский							
Число организаций, единиц	-	1	-	1	-	-	1
в процентах от общего числа организаций	-	8,3	-	8,3	-	-	8,3
в процентах от числа организаций, имеющих землю	-	8,3	-	8,3	-	-	8,3
Общая площадь земли, га	-	5,0	-	50,0	-	-	472,0
в процентах от общей площади земли	-	0,0	-	0,2	-	-	1,4
в среднем на одну организацию, га	-	5,0	-	50,0	-	-	472,0
Чердынский							
Число организаций, единиц	1	-	-	-	1	-	2
в процентах от общего числа организаций	12,5	-	-	-	12,5	-	25,0
в процентах от числа организаций, имеющих землю	12,5	-	-	-	12,5	-	25,0

имевшие земельную площадь, га:							Сельскохозяйственные организации, не имевшие земельной площади	Итого
500,1- 1500	1500,1 - 3000	3000,1 - 4000	4000,1 - 6000	6000,1 - 10000	10000,1 - 40000	всего		
-	-	-	-	-	-	212,0	x	212,0
-	-	-	-	-	-	100	x	100
-	-	-	-	-	-	70,7	x	70,7
-	2	1	2	2	2	14	-	14
-	14,3	7,1	14,3	14,3	14,3	100,0	-	100
-	14,3	7,1	14,3	14,3	14,3	100	x	x
-	3871,0	3359,0	11153,0	13790,0	23020,0	55922,6	x	55922,6
-	6,9	6,0	19,9	24,7	41,2	100	x	100
-	1935,5	3359,0	5576,5	6895,0	11510,0	3994,5	x	3994,5
1	3	2	1	2	-	12	-	12
8,3	25,0	16,7	8,3	16,7	-	100,0	-	100
8,3	25,0	16,7	8,3	16,7	-	100	x	x
1041,5	5558,0	6659,0	4972,0	14536,0	-	33293,5	x	33293,5
3,1	16,7	20,0	14,9	43,7	-	100	x	100
1041,5	1852,7	3329,5	4972,0	7268,0	-	2774,5	x	2774,5
1	1	-	-	-	2	8	-	8
12,5	12,5	-	-	-	25,0	100,0	-	100
12,5	12,5	-	-	-	25,0	100	x	x

ГРУППИРОВКИ ОБЪЕКТОВ ПЕРЕПИСИ ПО РАЗМЕРУ ЗЕМЕЛЬНОЙ ПЛОЩАДИ

	Сельскохозяйственные организации,						
	до 4,1	4,1 - 10	10,1 - 20	20,1 - 50	50,1 - 100	100,1 - 200	200,1 - 500
Общая площадь земли, га	1,0	-	-	-	66,0	-	560,0
в процентах от общей площади земли	0,0	-	-	-	0,2	-	1,7
в среднем на одну организацию, га	1,0	-	-	-	66,0	-	280,0
Чернушинский							
Число организаций, единиц	1	-	-	-	2	1	-
в процентах от общего числа организаций	5,6	-	-	-	11,1	5,6	-
в процентах от числа организаций, имеющих землю	5,6	-	-	-	11,1	5,6	-
Общая площадь земли, га	1,3	-	-	-	130,0	154,4	-
в процентах от общей площади земли	0,0	-	-	-	0,3	0,4	-
в среднем на одну организацию, га	1,3	-	-	-	65,0	154,4	-
Чусовской							
Число организаций, единиц	3	-	-	-	1	-	1
в процентах от общего числа организаций	37,5	-	-	-	12,5	-	12,5
в процентах от числа организаций, имеющих землю	37,5	-	-	-	12,5	-	12,5
Общая площадь земли, га	6,0	-	-	-	80,0	-	352,9
в процентах от общей площади земли	0,1	-	-	-	0,8	-	3,6
в среднем на одну организацию, га	2,0	-	-	-	80,0	-	352,9
Коми-Пермяцкий округ							
Число организаций, единиц	2	-	-	1	1	1	1
в процентах от общего числа организаций	8,3	-	-	4,2	4,2	4,2	4,2
в процентах от числа организаций, имеющих землю	8,3	-	-	4,2	4,2	4,2	4,2



имевшие земельную площадь, га:							Сельскохозяйственные организации, не имевшие земельной площади	Итого
500,1- 1500	1500,1 - 3000	3000,1 - 4000	4000,1 - 6000	6000,1 - 10000	10000,1 - 40000	всего		
555,0	1702,0	-	-	-	29192,0	32076,0	x	32076,0
1,7	5,3	-	-	-	91,0	100	x	100
555,0	1702,0	-	-	-	14596,0	4009,5	x	4009,5
6	2	1	3	2	-	18	-	18
33,3	11,1	5,6	16,7	11,1	-	100,0	-	100
33,3	11,1	5,6	16,7	11,1	-	100	x	x
6807,9	5387,0	3083,0	14130,0	14020,0	-	43713,6	x	43713,6
15,6	12,3	7,1	32,3	32,1	-	100	x	100
1134,7	2693,5	3083,0	4710,0	7010,0	-	2428,5	x	2428,5
1	1	-	1	-	-	8	-	8
12,5	12,5	-	12,5	-	-	100,0	-	100
12,5	12,5	-	12,5	-	-	100	x	x
705,1	2867,7	-	5685,8	-	-	9697,5	x	9697,5
7,3	29,6	-	58,6	-	-	100	x	100
705,1	2867,7	-	5685,8	-	-	1212,2	x	1212,2
3	2	3	5	4	1	24	-	24
12,5	8,3	12,5	20,8	16,7	4,2	100,0	-	100
12,5	8,3	12,5	20,8	16,7	4,2	100	x	x

ГРУППИРОВКИ ОБЪЕКТОВ ПЕРЕПИСИ ПО РАЗМЕРУ ЗЕМЕЛЬНОЙ ПЛОЩАДИ

	Сельскохозяйственные организации,						
	до 4,1	4,1 - 10	10,1 - 20	20,1 - 50	50,1 - 100	100,1 - 200	200,1 - 500
Общая площадь земли, га	1,1	-	-	40,0	80,0	119,0	495,0
в процентах от общей площади земли	0,0	-	-	0,0	0,1	0,1	0,6
в среднем на одну организацию, га	0,6	-	-	40,0	80,0	119,0	495,0
Кудымкарский городской округ							
Число организаций, единиц	1	-	-	-	-	-	-
в процентах от общего числа организаций	100,0	-	-	-	-	-	-
в процентах от числа организаций, имеющих землю	100,0	-	-	-	-	-	-
Общая площадь земли, га	0,1	-	-	-	-	-	-
в процентах от общей площади земли	100,0	-	-	-	-	-	-
в среднем на одну организацию, га	0,1	-	-	-	-	-	-
Кочевский							
Число организаций, единиц	1	-	-	1	-	-	1
в процентах от общего числа организаций	20,0	-	-	20,0	-	-	20,0
в процентах от числа организаций, имеющих землю	20,0	-	-	20,0	-	-	20,0
Общая площадь земли, га	1,0	-	-	40,0	-	-	495,0
в процентах от общей площади земли	0,0	-	-	0,6	-	-	7,9
в среднем на одну организацию, га	1,0	-	-	40,0	-	-	495,0
Кудымкарский							
Число организаций, единиц	-	-	-	-	-	1	-
в процентах от общего числа организаций	-	-	-	-	-	14,3	-
в процентах от числа организаций, имеющих землю	-	-	-	-	-	14,3	-



имевшие земельную площадь, га:							Сельскохозяйственные организации, не имевшие земельной площади	Итого
500,1- 1500	1500,1 - 3000	3000,1 - 4000	4000,1 - 6000	6000,1 - 10000	10000,1 - 40000	всего		
2519,0	4885,0	10937,0	25806,7	30469,0	10453,0	85804,8	x	85804,8
2,9	5,7	12,7	30,1	35,5	12,2	100	x	100
839,7	2442,5	3645,7	5161,3	7617,3	10453,0	3575,2	x	3575,2
-	-	-	-	-	-	1	-	1
-	-	-	-	-	-	100,0	-	100
-	-	-	-	-	-	100	x	x
-	-	-	-	-	-	0,1	x	0,1
-	-	-	-	-	-	100	x	100
-	-	-	-	-	-	0,1	x	0,1
1	-	-	1	-	-	5	-	5
20,0	-	-	20,0	-	-	100,0	-	100
20,0	-	-	20,0	-	-	100	x	x
1242,0	-	-	4456,0	-	-	6234,0	x	6234,0
19,9	-	-	71,5	-	-	100	x	100
1242,0	-	-	4456,0	-	-	1246,8	x	1246,8
2	1	-	1	1	1	7	-	7
28,6	14,3	-	14,3	14,3	14,3	100,0	-	100
28,6	14,3	-	14,3	14,3	14,3	100	x	x
1277,0	2385,0	-	5920,0	8209,0	10453,0	28363,0	x	28363,0

ГРУППИРОВКИ ОБЪЕКТОВ ПЕРЕПИСИ ПО РАЗМЕРУ ЗЕМЕЛЬНОЙ ПЛОЩАДИ

	Сельскохозяйственные организации,						
	до 4,1	4,1 - 10	10,1 - 20	20,1 - 50	50,1 - 100	100,1 - 200	200,1 - 500
Общая площадь земли, га	-	-	-	-	-	119,0	-
в процентах от общей площади земли	-	-	-	-	-	0,4	-
в среднем на одну организацию, га	-	-	-	-	-	119,0	-
Юрлинский							
Число организаций, единиц	-	-	-	-	1	-	-
в процентах от общего числа организаций	-	-	-	-	50,0	-	-
в процентах от числа организаций, имеющих землю	-	-	-	-	50,0	-	-
Общая площадь земли, га	-	-	-	-	80,0	-	-
в процентах от общей площади земли	-	-	-	-	1,3	-	-
в среднем на одну организацию, га	-	-	-	-	80,0	-	-
Юсьвинский							
Число организаций, единиц	-	-	-	-	-	-	-
в процентах от общего числа организаций	-	-	-	-	-	-	-
в процентах от числа организаций, имеющих землю	-	-	-	-	-	-	-
Общая площадь земли, га	-	-	-	-	-	-	-
в процентах от общей площади земли	-	-	-	-	-	-	-
в среднем на одну организацию, га	-	-	-	-	-	-	-



имевшие земельную площадь, га:							Сельскохозяйственные организации, не имевшие земельной площади	Итого
500,1- 1500	1500,1 - 3000	3000,1 - 4000	4000,1 - 6000	6000,1 - 10000	10000,1 - 40000	всего		
4,5	8,4	-	20,9	28,9	36,9	100	x	100
638,5	2385,0	-	5920,0	8209,0	10453,0	4051,9	x	4051,9
-	-	-	-	1	-	2	-	2
-	-	-	-	50,0	-	100,0	-	100
-	-	-	-	50,0	-	100	x	x
-	-	-	-	6143,0	-	6223,0	x	6223,0
-	-	-	-	98,7	-	100	x	100
-	-	-	-	6143,0	-	3111,5	x	3111,5
-	1	3	3	2	-	9	-	9
-	11,1	33,3	33,3	22,2	-	100,0	-	100
-	11,1	33,3	33,3	22,2	-	100	x	x
-	2500,0	10937,0	15430,7	16117,0	-	44984,7	x	44984,7
-	5,6	24,3	34,3	35,8	-	100	x	100
-	2500,0	3645,7	5143,6	8058,5	-	4998,3	x	4998,3

41. ГРУППИРОВКА ПОДСОБНЫХ СЕЛЬСКОХОЗЯЙСТВЕННЫХ ПРЕДПРИЯТИЙ НЕСЕЛЬСКОХОЗЯЙСТВЕННЫХ ОРГАНИЗАЦИЙ ПО РАЗМЕРУ ЗЕМЕЛЬНОЙ ПЛОЩАДИ

(на 1 июля 2016 года)

	Подсобные сельскохозяйственные предприятия несельскохозяйственных организаций, имевшие земельную площадь, га:									Подсобные сельскохозяйственные предприятия несельскохозяйственных организаций, не имевшие земельной площади	Итого	
	до 50,1	50,1 - 100	100,1 - 200	200,1 - 500	500,1 - 1500	1500,1 - 3000	3000,1 - 4000	свыше 40000	всего			
Пермский край												
Число организаций, единиц	23	4	3	5	4	1	-	1	41	3	44	
в процентах от общего числа организаций	52,3	9,1	6,8	11,4	9,1	2,3	-	2,3	93,2	6,8	100	
в процентах от числа организаций, имеющих землю	56,1	9,8	7,3	12,2	9,8	2,4	-	2,4	100	x	x	
Общая площадь земли, га	157,9	278,0	406,8	1794,6	3609,7	1701,6	-	4456,0	12404,6	x	12404,6	
в процентах от общей площади земли	1,3	2,2	3,3	14,5	29,1	13,7	-	35,9	100	x	100	
в среднем на одну организацию, га	6,9	69,5	135,6	358,9	902,4	1701,6	-	4456,0	302,6	x	281,9	

	Подсобные сельскохозяйственные предприятия несельскохозяйственных организаций, имевшие земельную площадь, га:									Подсобные сельскохозяйственные предприятия несельскохозяйственных организаций, не имевшие земельной площади	Итого	
	до 50,1	50,1 - 100	100,1 - 200	200,1 - 500	500,1 - 1500	1500,1 - 3000	3000,1 - 4000	свыше 40000	всего			
Городские округа												
Пермский												
Число организаций, единиц	1	-	-	-	-	-	-	-	1	-	-	1
в процентах от общего числа организаций	100,0	-	-	-	-	-	-	-	100,0	-	-	100
в процентах от числа организаций, имеющих землю	100,0	-	-	-	-	-	-	-	100	x	x	x
Общая площадь земли, га	0,1	-	-	-	-	-	-	-	0,1	x	x	0,1
в процентах от общей площади земли	100,0	-	-	-	-	-	-	-	100	x	x	100
в среднем на одну организацию, га	0,1	-	-	-	-	-	-	-	0,1	x	x	0,1
Березниковский												
Число организаций, единиц	2	-	-	-	-	-	-	-	2	-	-	2
в процентах от общего числа организаций	100,0	-	-	-	-	-	-	-	100,0	-	-	100
в процентах от числа организаций, имеющих землю	100,0	-	-	-	-	-	-	-	100	x	x	x

	Подсобные сельскохозяйственные предприятия несельскохозяйственных организаций, имевшие земельную площадь, га:									Подсобные сельскохозяйственные предприятия несельскохозяйственных организаций, не имевшие земельной площади	Итого
	до 50,1	50,1 - 100	100,1 - 200	200,1 - 500	500,1 - 1500	1500,1 - 3000	3000,1 - 4000	свыше 40000	всего		
Общая площадь земли, га	5,3	-	-	-	-	-	-	-	5,3	x	5,3
в процентах от общей площади земли	100,0	-	-	-	-	-	-	-	100	x	100
в среднем на одну организацию, га	2,7	-	-	-	-	-	-	-	2,7	x	2,7
город Губаха											
Число организаций, единиц	2	-	-	1	-	-	-	-	3	-	3
в процентах от общего числа организаций	66,7	-	-	33,3	-	-	-	-	100,0	-	100
в процентах от числа организаций, имеющих землю	66,7	-	-	33,3	-	-	-	-	100	x	x
Общая площадь земли, га	16,4	-	-	466,6	-	-	-	-	483,0	x	483,0
в процентах от общей площади земли	3,4	-	-	96,6	-	-	-	-	100	x	100
в среднем на одну организацию, га	8,2	-	-	466,6	-	-	-	-	161,0	x	161,0

	Подсобные сельскохозяйственные предприятия несельскохозяйственных организаций, имевшие земельную площадь, га:									Подсобные сельскохозяйственные предприятия несельскохозяйственных организаций, не имевшие земельной площади	Итого
	до 50,1	50,1 - 100	100,1 - 200	200,1 - 500	500,1 - 1500	1500,1 - 3000	3000,1 - 4000	свыше 40000	всего		
Кунгурский											
Число организаций, единиц	1	-	1	-	-	-	-	-	2	1	3
в процентах от общего числа организаций	33,3	-	33,3	-	-	-	-	-	66,7	33,3	100
в процентах от числа организаций, имеющих землю	50,0	-	50,0	-	-	-	-	-	100	x	x
Общая площадь земли, га	23,0	-	131,7	-	-	-	-	-	154,7	x	154,7
в процентах от общей площади земли	14,9	-	85,1	-	-	-	-	-	100	x	100
в среднем на одну организацию, га	23,0	-	131,7	-	-	-	-	-	77,4	x	51,6
Соликамский											
Число организаций, единиц	2	-	-	-	1	-	-	-	3	-	3
в процентах от общего числа организаций	66,7	-	-	-	33,3	-	-	-	100,0	-	100

	Подсобные сельскохозяйственные предприятия несельскохозяйственных организаций, имевшие земельную площадь, га:									Подсобные сельскохозяйственные предприятия несельскохозяйственных организаций, не имевшие земельной площади	Итого
	до 50,1	50,1 - 100	100,1 - 200	200,1 - 500	500,1 - 1500	1500,1 - 3000	3000,1 - 4000	свыше 40000	всего		
в процентах от числа организаций, имеющих землю	66,7	-	-	-	33,3	-	-	-	100	x	x
Общая площадь земли, га	10,9	-	-	-	812,7	-	-	-	823,6	x	823,6
в процентах от общей площади земли	1,3	-	-	-	98,7	-	-	-	100	x	100
в среднем на одну организацию, га	5,5	-	-	-	812,7	-	-	-	274,5	x	274,5
Муниципальные районы											
Бардымский											
Число организаций, единиц	-	-	-	1	-	-	-	-	1	-	1
в процентах от общего числа организаций	-	-	-	100,0	-	-	-	-	100,0	-	100
в процентах от числа организаций, имеющих землю	-	-	-	100,0	-	-	-	-	100	x	x

	Подсобные сельскохозяйственные предприятия несельскохозяйственных организаций, имевшие земельную площадь, га:									Подсобные сельскохозяйственные предприятия несельскохозяйственных организаций, не имевшие земельной площади	Итого
	до 50,1	50,1 - 100	100,1 - 200	200,1 - 500	500,1 - 1500	1500,1 - 3000	3000,1 - 4000	свыше 40000	всего		
Общая площадь земли, га	-	-	-	334,0	-	-	-	-	334,0	x	334,0
в процентах от общей площади земли	-	-	-	100,0	-	-	-	-	100	x	100
в среднем на одну организацию, га	-	-	-	334,0	-	-	-	-	334,0	x	334,0
Большесосновский											
Число организаций, единиц	1	-	-	-	1	-	-	-	2	-	2
в процентах от общего числа организаций	50,0	-	-	-	50,0	-	-	-	100,0	-	100
в процентах от числа организаций, имеющих землю	50,0	-	-	-	50,0	-	-	-	100	x	x
Общая площадь земли, га	0,1	-	-	-	1000,0	-	-	-	1000,1	x	1000,1
в процентах от общей площади земли	0,0	-	-	-	100,0	-	-	-	100	x	100
в среднем на одну организацию, га	0,1	-	-	-	1000,0	-	-	-	500,1	x	500,1

	Подсобные сельскохозяйственные предприятия несельскохозяйственных организаций, имевшие земельную площадь, га:									Подсобные сельскохозяйственные предприятия несельскохозяйственных организаций, не имевшие земельной площади	Итого
	до 50,1	50,1 - 100	100,1 - 200	200,1 - 500	500,1 - 1500	1500,1 - 3000	3000,1 - 4000	свыше 40000	всего		
Еловский											
Число организаций, единиц	-	-	-	-	-	-	-	-	-	2	2
в процентах от общего числа организаций	-	-	-	-	-	-	-	-	-	100,0	100
в процентах от числа организаций, имеющих землю	-	-	-	-	-	-	-	-	100	x	x
Общая площадь земли, га	-	-	-	-	-	-	-	-	-	x	-
в процентах от общей площади земли	-	-	-	-	-	-	-	-	100	x	100
в среднем на одну организацию, га	-	-	-	-	-	-	-	-	-	x	-
Ильинский											
Число организаций, единиц	-	1	-	-	-	-	-	-	1	-	1
в процентах от общего числа организаций	-	100,0	-	-	-	-	-	-	100,0	-	100

	Подсобные сельскохозяйственные предприятия несельскохозяйственных организаций, имевшие земельную площадь, га:									Подсобные сельскохозяйственные предприятия несельскохозяйственных организаций, не имевшие земельной площади	Итого
	до 50,1	50,1 - 100	100,1 - 200	200,1 - 500	500,1 - 1500	1500,1 - 3000	3000,1 - 4000	свыше 40000	всего		
в процентах от числа организаций, имеющих землю	-	100,0	-	-	-	-	-	-	100	x	x
Общая площадь земли, га	-	72,0	-	-	-	-	-	-	72,0	x	72,0
в процентах от общей площади земли	-	100,0	-	-	-	-	-	-	100	x	100
в среднем на одну организацию, га	-	72,0	-	-	-	-	-	-	72,0	x	72,0
Кизеловский											
Число организаций, единиц	1	-	-	-	-	-	-	-	1	-	1
в процентах от общего числа организаций	100,0	-	-	-	-	-	-	-	100,0	-	100
в процентах от числа организаций, имеющих землю	100,0	-	-	-	-	-	-	-	100	x	x
Общая площадь земли, га	0,1	-	-	-	-	-	-	-	0,1	x	0,1
в процентах от общей площади земли	100,0	-	-	-	-	-	-	-	100	x	100
в среднем на одну организацию, га	0,1	-	-	-	-	-	-	-	0,1	x	0,1

	Подсобные сельскохозяйственные предприятия несельскохозяйственных организаций, имевшие земельную площадь, га:									Подсобные сельскохозяйственные предприятия несельскохозяйственных организаций, не имевшие земельной площади	Итого
	до 50,1	50,1 - 100	100,1 - 200	200,1 - 500	500,1 - 1500	1500,1 - 3000	3000,1 - 4000	свыше 40000	всего		
Ординский											
Число организаций, единиц	-	-	1	-	-	-	-	-	1	-	1
в процентах от общего числа организаций	-	-	100,0	-	-	-	-	-	100,0	-	100
в процентах от числа организаций, имеющих землю	-	-	100,0	-	-	-	-	-	100	x	x
Общая площадь земли, га	-	-	133,1	-	-	-	-	-	133,1	x	133,1
в процентах от общей площади земли	-	-	100,0	-	-	-	-	-	100	x	100
в среднем на одну организацию, га	-	-	133,1	-	-	-	-	-	133,1	x	133,1
Оханский											
Число организаций, единиц	-	-	-	1	-	1	-	-	2	-	2
в процентах от общего числа организаций	-	-	-	50,0	-	50,0	-	-	100,0	-	100

	Подсобные сельскохозяйственные предприятия несельскохозяйственных организаций, имевшие земельную площадь, га:									Подсобные сельскохозяйственные предприятия несельскохозяйственных организаций, не имевшие земельной площади	Итого
	до 50,1	50,1 - 100	100,1 - 200	200,1 - 500	500,1 - 1500	1500,1 - 3000	3000,1 - 4000	свыше 40000	всего		
в процентах от числа организаций, имеющих землю	-	-	-	50,0	-	50,0	-	-	100	x	x
Общая площадь земли, га	-	-	-	400,0	-	1701,6	-	-	2101,6	x	2101,6
в процентах от общей площади земли	-	-	-	19,0	-	81,0	-	-	100	x	100
в среднем на одну организацию, га	-	-	-	400,0	-	1701,6	-	-	1050,8	x	1050,8
Пермский											
Число организаций, единиц	5	-	1	1	-	-	-	-	7	-	7
в процентах от общего числа организаций	71,4	-	14,3	14,3	-	-	-	-	100,0	-	100
в процентах от числа организаций, имеющих землю	71,4	-	14,3	14,3	-	-	-	-	100	x	x
Общая площадь земли, га	51,6	-	142,0	372,0	-	-	-	-	565,6	x	565,6
в процентах от общей площади земли	9,1	-	25,1	65,8	-	-	-	-	100	x	100
в среднем на одну организацию, га	10,3	-	142,0	372,0	-	-	-	-	80,8	x	80,8

	Подсобные сельскохозяйственные предприятия несельскохозяйственных организаций, имевшие земельную площадь, га:									Подсобные сельскохозяйственные предприятия несельскохозяйственных организаций, не имевшие земельной площади	Итого	
	до 50,1	50,1 - 100	100,1 - 200	200,1 - 500	500,1 - 1500	1500,1 - 3000	3000,1 - 4000	свыше 40000	всего			
Соликамский												
Число организаций, единиц	1	-	-	-	-	-	-	-	1	-	1	
в процентах от общего числа организаций	100,0	-	-	-	-	-	-	-	100,0	-	100	
в процентах от числа организаций, имеющих землю	100,0	-	-	-	-	-	-	-	100	x	x	
Общая площадь земли, га	1,3	-	-	-	-	-	-	-	1,3	x	1,3	
в процентах от общей площади земли	100,0	-	-	-	-	-	-	-	100	x	100	
в среднем на одну организацию, га	1,3	-	-	-	-	-	-	-	1,3	x	1,3	
Усольский												
Число организаций, единиц	1	-	-	-	-	-	-	-	1	-	1	
в процентах от общего числа организаций	100,0	-	-	-	-	-	-	-	100,0	-	100	

	Подсобные сельскохозяйственные предприятия несельскохозяйственных организаций, имевшие земельную площадь, га:									Подсобные сельскохозяйственные предприятия несельскохозяйственных организаций, не имевшие земельной площади	Итого
	до 50,1	50,1 - 100	100,1 - 200	200,1 - 500	500,1 - 1500	1500,1 - 3000	3000,1 - 4000	свыше 40000	всего		
в процентах от числа организаций, имеющих землю	100,0	-	-	-	-	-	-	-	100	x	x
Общая площадь земли, га	2,0	-	-	-	-	-	-	-	2,0	x	2,0
в процентах от общей площади земли	100,0	-	-	-	-	-	-	-	100	x	100
в среднем на одну организацию, га	2,0	-	-	-	-	-	-	-	2,0	x	2,0
Чердынский											
Число организаций, единиц	-	1	-	1	1	-	-	-	3	-	3
в процентах от общего числа организаций	-	33,3	-	33,3	33,3	-	-	-	100,0	-	100
в процентах от числа организаций, имеющих землю	-	33,3	-	33,3	33,3	-	-	-	100	x	x
Общая площадь земли, га	-	66,0	-	222,0	555,0	-	-	-	843,0	x	843,0
в процентах от общей площади земли	-	7,8	-	26,3	65,8	-	-	-	100	x	100
в среднем на одну организацию, га	-	66,0	-	222,0	555,0	-	-	-	281,0	x	281,0

	Подсобные сельскохозяйственные предприятия несельскохозяйственных организаций, имевшие земельную площадь, га:									Подсобные сельскохозяйственные предприятия несельскохозяйственных организаций, не имевшие земельной площади	Итого	
	до 50,1	50,1 - 100	100,1 - 200	200,1 - 500	500,1 - 1500	1500,1 - 3000	3000,1 - 4000	свыше 40000	всего			
Чернушинский												
Число организаций, единиц	-	1	-	-	-	-	-	-	1	-	1	
в процентах от общего числа организаций	-	100,0	-	-	-	-	-	-	100,0	-	100	
в процентах от числа организаций, имеющих землю	-	100,0	-	-	-	-	-	-	100	x	x	
Общая площадь земли, га	-	60,0	-	-	-	-	-	-	60,0	x	60,0	
в процентах от общей площади земли	-	100,0	-	-	-	-	-	-	100	x	100	
в среднем на одну организацию, га	-	60,0	-	-	-	-	-	-	60,0	x	60,0	
Чусовской												
Число организаций, единиц	3	-	-	-	-	-	-	-	3	-	3	
в процентах от общего числа организаций	100,0	-	-	-	-	-	-	-	100,0	-	100	

	Подсобные сельскохозяйственные предприятия несельскохозяйственных организаций, имевшие земельную площадь, га:									Подсобные сельскохозяйственные предприятия несельскохозяйственных организаций, не имевшие земельной площади	Итого
	до 50,1	50,1 - 100	100,1 - 200	200,1 - 500	500,1 - 1500	1500,1 - 3000	3000,1 - 4000	свыше 40000	всего		
в процентах от числа организаций, имеющих землю	100,0	-	-	-	-	-	-	-	100	x	x
Общая площадь земли, га	6,0	-	-	-	-	-	-	-	6,0	x	6,0
в процентах от общей площади земли	100,0	-	-	-	-	-	-	-	100	x	100
в среднем на одну организацию, га	2,0	-	-	-	-	-	-	-	2,0	x	2,0
Коми-Пермяцкий округ											
Число организаций, единиц	3	1	-	-	1	-	-	1	6	-	6
в процентах от общего числа организаций	50,0	16,7	-	-	16,7	-	-	16,7	100,0	-	100
в процентах от числа организаций, имеющих землю	50,0	16,7	-	-	16,7	-	-	16,7	100	x	x
Общая площадь земли, га	41,1	80,0	-	-	1242,0	-	-	4456,0	5819,1	x	5819,1
в процентах от общей площади земли	0,7	1,4	-	-	21,3	-	-	76,6	100	x	100
в среднем на одну организацию, га	13,7	80,0	-	-	1242,0	-	-	4456,0	969,9	x	969,9

	Подсобные сельскохозяйственные предприятия несельскохозяйственных организаций, имевшие земельную площадь, га:									Подсобные сельскохозяйственные предприятия несельскохозяйственных организаций, не имевшие земельной площади	Итого
	до 50,1	50,1 - 100	100,1 - 200	200,1 - 500	500,1 - 1500	1500,1 - 3000	3000,1 - 4000	свыше 40000	всего		
Кудымкарский городской округ											
Число организаций, единиц	1	-	-	-	-	-	-	-	1	-	1
в процентах от общего числа организаций	100,0	-	-	-	-	-	-	-	100,0	-	100
в процентах от числа организаций, имеющих землю	100,0	-	-	-	-	-	-	-	100	x	x
Общая площадь земли, га	0,1	-	-	-	-	-	-	-	0,1	x	0,1
в процентах от общей площади земли	100,0	-	-	-	-	-	-	-	100	x	100
в среднем на одну организацию, га	0,1	-	-	-	-	-	-	-	0,1	x	0,1
Кочевский											
Число организаций, единиц	2	-	-	-	1	-	-	1	4	-	4
в процентах от общего числа организаций	50,0	-	-	-	25,0	-	-	25,0	100,0	-	100

	Подсобные сельскохозяйственные предприятия несельскохозяйственных организаций, имевшие земельную площадь, га:									Подсобные сельскохозяйственные предприятия несельскохозяйственных организаций, не имевшие земельной площади	Итого
	до 50,1	50,1 - 100	100,1 - 200	200,1 - 500	500,1 - 1500	1500,1 - 3000	3000,1 - 4000	свыше 40000	всего		
в процентах от числа организаций, имеющих землю	50,0	-	-	-	25,0	-	-	25,0	100	x	x
Общая площадь земли, га	41,0	-	-	-	1242,0	-	-	4456,0	5739,0	x	5739,0
в процентах от общей площади земли	0,7	-	-	-	21,6	-	-	77,6	100	x	100
в среднем на одну организацию, га	20,5	-	-	-	1242,0	-	-	4456,0	1434,8	x	1434,8
Юрлинский											
Число организаций, единиц	-	1	-	-	-	-	-	-	1	-	1
в процентах от общего числа организаций	-	100,0	-	-	-	-	-	-	100,0	-	100
в процентах от числа организаций, имеющих землю	-	100,0	-	-	-	-	-	-	100	x	x
Общая площадь земли, га	-	80,0	-	-	-	-	-	-	80,0	x	80,0
в процентах от общей площади земли	-	100,0	-	-	-	-	-	-	100	x	100
в среднем на одну организацию, га	-	80,0	-	-	-	-	-	-	80,0	x	80,0

42. ГРУППИРОВКА КРЕСТЬЯНСКИХ (ФЕРМЕРСКИХ) ХОЗЯЙСТВ И ИНДИВИДУАЛЬНЫХ

(на 1 июля 2016 года)

	Хозяйства, имевшие				
	до 4,1	4,1 - 10	10,1 - 20	20,1 - 50	50,1 - 100
Пермский край					
Число крестьянских (фермерских) хозяйств и индивидуальных предпринимателей, единиц	580	167	139	202	166
в процентах от общего числа хозяйств	36,9	10,6	8,8	12,8	10,6
в процентах от числа хозяйств, имеющих землю	37,6	10,8	9,0	13,1	10,8
Общая площадь земли, га	459,4	1201,6	2127,8	7038,9	11978,5
в процентах от общей площади земли	0,3	0,9	1,6	5,2	8,9
в среднем на одно хозяйство, га	0,8	7,2	15,3	34,8	72,2
Городские округа					
Пермский					
Число крестьянских (фермерских) хозяйств и индивидуальных предпринимателей, единиц	3	1	-	-	-
в процентах от общего числа хозяйств	60,0	20,0	-	-	-
в процентах от числа хозяйств, имеющих землю	75,0	25,0	-	-	-
Общая площадь земли, га	1,7	5,5	-	-	-
в процентах от общей площади земли	23,6	76,4	-	-	-
в среднем на одно хозяйство, га	0,6	5,5	-	-	-
Березниковский					
Число крестьянских (фермерских) хозяйств и индивидуальных предпринимателей, единиц	15	4	4	1	-
в процентах от общего числа хозяйств	62,5	16,7	16,7	4,2	-

ПРЕДПРИНИМАТЕЛЕЙ ПО РАЗМЕРУ ЗЕМЕЛЬНОЙ ПЛОЩАДИ

земельную площадь, га:					Хозяйства, не имевшие земельной площади	Итого
100,1 - 200	200,1 - 500	500,1- 1500	1500,1 - 3000	всего		
113	111	56	8	1542	30	1572
7,2	7,1	3,6	0,5	98,1	1,9	100
7,3	7,2	3,6	0,5	100	x	x
16328,6	34936,5	43680,9	16862,9	134615,1	x	134615,1
12,1	26,0	32,4	12,5	100	x	100
144,5	314,7	780,0	2107,9	87,3	x	85,6
-	-	-	-	4	1	5
-	-	-	-	80,0	20,0	100
-	-	-	-	100	x	x
-	-	-	-	7,2	x	7,2
-	-	-	-	100	x	100
-	-	-	-	1,8	x	1,4
-	-	-	-	24	-	24
-	-	-	-	100,0	-	100

ГРУППИРОВКИ ОБЪЕКТОВ ПЕРЕПИСИ ПО РАЗМЕРУ ЗЕМЕЛЬНОЙ ПЛОЩАДИ

	до 4,1	4,1 - 10	10,1 - 20	20,1 - 50	50,1 - 100
в процентах от числа хозяйств, имеющих землю	62,5	16,7	16,7	4,2	-
Общая площадь земли, га	10,2	32,8	65,5	21,3	-
в процентах от общей площади земли	7,9	25,3	50,5	16,4	-
в среднем на одно хозяйство, га	0,7	8,2	16,4	21,3	-
Кунгурский					
Число крестьянских (фермерских) хозяйств и индивидуальных предпринимателей, единиц	1	-	-	-	-
в процентах от общего числа хозяйств	100,0	-	-	-	-
в процентах от числа хозяйств, имеющих землю	100,0	-	-	-	-
Общая площадь земли, га	0,1	-	-	-	-
в процентах от общей площади земли	100,0	-	-	-	-
в среднем на одно хозяйство, га	0,1	-	-	-	-
Лысьвенский					
Число крестьянских (фермерских) хозяйств и индивидуальных предпринимателей, единиц	21	7	-	3	5
в процентах от общего числа хозяйств	42,0	14,0	-	6,0	10,0
в процентах от числа хозяйств, имеющих землю	44,7	14,9	-	6,4	10,6
Общая площадь земли, га	10,7	51,1	-	82,5	367,0
в процентах от общей площади земли	0,3	1,2	-	2,0	8,8
в среднем на одно хозяйство, га	0,5	7,3	-	27,5	73,4
Соликамский					
Число крестьянских (фермерских) хозяйств и индивидуальных предпринимателей, единиц	7	1	1	1	1
в процентах от общего числа хозяйств	63,6	9,1	9,1	9,1	9,1

Хозяйства, имевшие земельную площадь, га:					Хозяйства, не имевшие земельной площади	Итого
100,1 - 200	200,1 - 500	500,1- 1500	1500,1 - 3000	всего		
-	-	-	-	100	x	x
-	-	-	-	129,8	x	129,8
-	-	-	-	100	x	100
-	-	-	-	5,4	x	5,4
-	-	-	-			
-	-	-	-	1	-	1
-	-	-	-	100,0	-	100
-	-	-	-	100	x	x
-	-	-	-	0,1	x	0,1
-	-	-	-	100	x	100
-	-	-	-	0,1	x	0,1
-	-	-	-			
4	4	3	-	47	3	50
8,0	8,0	6,0	-	94,0	6,0	100
8,5	8,5	6,4	-	100	x	x
532,3	1054,0	2067,3	-	4164,9	x	4164,9
12,8	25,3	49,6	-	100	x	100
133,1	263,5	689,1	-	88,6	x	83,3
-	-	-	-			
-	-	-	-	11	-	11
-	-	-	-	100,0	-	100

ГРУППИРОВКИ ОБЪЕКТОВ ПЕРЕПИСИ ПО РАЗМЕРУ ЗЕМЕЛЬНОЙ ПЛОЩАДИ

	до 4,1	4,1 - 10	10,1 - 20	20,1 - 50	50,1 - 100
в процентах от числа хозяйств, имеющих землю	63,6	9,1	9,1	9,1	9,1
Общая площадь земли, га	8,0	6,9	12,0	38,0	78,0
в процентах от общей площади земли	5,6	4,8	8,4	26,6	54,6
в среднем на одно хозяйство, га	1,1	6,9	12,0	38,0	78,0
Муниципальные районы					
Александровский					
Число крестьянских (фермерских) хозяйств и индивидуальных предпринимателей, единиц	13	1	1	1	2
в процентах от общего числа хозяйств	68,4	5,3	5,3	5,3	10,5
в процентах от числа хозяйств, имеющих землю	68,4	5,3	5,3	5,3	10,5
Общая площадь земли, га	10,4	8,5	12,0	50,0	142,8
в процентах от общей площади земли	3,1	2,5	3,5	14,7	42,0
в среднем на одно хозяйство, га	0,8	8,5	12,0	50,0	71,4
Бардымский					
Число крестьянских (фермерских) хозяйств и индивидуальных предпринимателей, единиц	16	9	8	3	15
в процентах от общего числа хозяйств	22,2	12,5	11,1	4,2	20,8
в процентах от числа хозяйств, имеющих землю	23,9	13,4	11,9	4,5	22,4
Общая площадь земли, га	24,2	73,2	120,5	92,6	1029,4
в процентах от общей площади земли	0,5	1,4	2,3	1,8	19,5
в среднем на одно хозяйство, га	1,5	8,1	15,1	30,9	68,6

Хозяйства, имевшие земельную площадь, га:					Хозяйства, не имевшие земельной площади	Итого
100,1 - 200	200,1 - 500	500,1- 1500	1500,1 - 3000	всего		
-	-	-	-	100	x	x
-	-	-	-	142,9	x	142,9
-	-	-	-	100	x	100
-	-	-	-	13,0	x	13,0
1	-	-	-	19	-	19
5,3	-	-	-	100,0	-	100
5,3	-	-	-	100	x	x
116,2	-	-	-	339,9	x	339,9
34,2	-	-	-	100	x	100
116,2	-	-	-	17,9	x	17,9
7	8	1	-	67	5	72
9,7	11,1	1,4	-	93,1	6,9	100
10,4	11,9	1,5	-	100	x	x
1055,0	2182,0	710,2	-	5287,1	x	5287,1
20,0	41,3	13,4	-	100	x	100
150,7	272,8	710,2	-	78,9	x	73,4

ГРУППИРОВКИ ОБЪЕКТОВ ПЕРЕПИСИ ПО РАЗМЕРУ ЗЕМЕЛЬНОЙ ПЛОЩАДИ

	до 4,1	4,1 - 10	10,1 - 20	20,1 - 50	50,1 - 100
Березовский					
Число крестьянских (фермерских) хозяйств и индивидуальных предпринимателей, единиц	1	-	-	4	6
в процентах от общего числа хозяйств	5,6	-	-	22,2	33,3
в процентах от числа хозяйств, имеющих землю	5,9	-	-	23,5	35,3
Общая площадь земли, га	1,0	-	-	157,0	454,9
в процентах от общей площади земли	0,0	-	-	7,2	20,9
в среднем на одно хозяйство, га	1,0	-	-	39,3	75,8
Большесосновский					
Число крестьянских (фермерских) хозяйств и индивидуальных предпринимателей, единиц	20	3	3	10	5
в процентах от общего числа хозяйств	33,9	5,1	5,1	16,9	8,5
в процентах от числа хозяйств, имеющих землю	34,5	5,2	5,2	17,2	8,6
Общая площадь земли, га	15,1	24,7	40,7	352,1	356,7
в процентах от общей площади земли	0,2	0,3	0,5	4,6	4,7
в среднем на одно хозяйство, га	0,8	8,2	13,6	35,2	71,3
Верещагинский					
Число крестьянских (фермерских) хозяйств и индивидуальных предпринимателей, единиц	19	6	2	5	5
в процентах от общего числа хозяйств	36,5	11,5	3,8	9,6	9,6
в процентах от числа хозяйств, имеющих землю	36,5	11,5	3,8	9,6	9,6
Общая площадь земли, га	14,9	40,7	29,3	176,0	422,0
в процентах от общей площади земли	0,3	0,8	0,6	3,5	8,4
в среднем на одно хозяйство, га	0,8	6,8	14,7	35,2	84,4

Хозяйства, имевшие земельную площадь, га:					Хозяйства, не имевшие земельной площади	Итого
100,1 - 200	200,1 - 500	500,1- 1500	1500,1 - 3000	всего		
3	3	-	-	17	1	18
16,7	16,7	-	-	94,4	5,6	100
17,6	17,6	-	-	100	x	x
443,0	1117,0	-	-	2172,9	x	2172,9
20,4	51,4	-	-	100	x	100
147,7	372,3	-	-	127,8	x	120,7
5	6	6	-	58	1	59
8,5	10,2	10,2	-	98,3	1,7	100
8,6	10,3	10,3	-	100	x	x
597,8	1880,1	4353,3	-	7620,5	x	7620,5
7,8	24,7	57,1	-	100	x	100
119,6	313,4	725,6	-	131,4	x	129,2
5	9	1	-	52	-	52
9,6	17,3	1,9	-	100,0	-	100
9,6	17,3	1,9	-	100	x	x
646,0	3171,6	530,0	-	5030,5	x	5030,5
12,8	63,0	10,5	-	100	x	100
129,2	352,4	530,0	-	96,7	x	96,7

ГРУППИРОВКИ ОБЪЕКТОВ ПЕРЕПИСИ ПО РАЗМЕРУ ЗЕМЕЛЬНОЙ ПЛОЩАДИ

	до 4,1	4,1 - 10	10,1 - 20	20,1 - 50	50,1 - 100
Горнозаводский					
Число крестьянских (фермерских) хозяйств и индивидуальных предпринимателей, единиц	3	-	1	-	-
в процентах от общего числа хозяйств	50,0	-	16,7	-	-
в процентах от числа хозяйств, имеющих землю	75,0	-	25,0	-	-
Общая площадь земли, га	0,3	-	16,4	-	-
в процентах от общей площади земли	1,8	-	98,2	-	-
в среднем на одно хозяйство, га	0,1	-	16,4	-	-
Гремячинский					
Число крестьянских (фермерских) хозяйств и индивидуальных предпринимателей, единиц	-	-	1	-	-
в процентах от общего числа хозяйств	-	-	100,0	-	-
в процентах от числа хозяйств, имеющих землю	-	-	100,0	-	-
Общая площадь земли, га	-	-	20,0	-	-
в процентах от общей площади земли	-	-	100,0	-	-
в среднем на одно хозяйство, га	-	-	20,0	-	-
Добрянский					
Число крестьянских (фермерских) хозяйств и индивидуальных предпринимателей, единиц	26	8	5	2	4
в процентах от общего числа хозяйств	54,2	16,7	10,4	4,2	8,3
в процентах от числа хозяйств, имеющих землю	54,2	16,7	10,4	4,2	8,3
Общая площадь земли, га	16,9	65,2	89,8	81,3	238,0
в процентах от общей площади земли	0,5	2,0	2,7	2,4	7,2
в среднем на одно хозяйство, га	0,7	8,2	18,0	40,7	59,5

Хозяйства, имевшие земельную площадь, га:					Хозяйства, не имевшие земельной площади	Итого
100,1 - 200	200,1 - 500	500,1- 1500	1500,1 - 3000	всего		
-	-	-	-	4	2	6
-	-	-	-	66,7	33,3	100
-	-	-	-	100	x	x
-	-	-	-	16,7	x	16,7
-	-	-	-	100	x	100
-	-	-	-	4,2	x	2,8
-	-	-	-	1	-	1
-	-	-	-	100,0	-	100
-	-	-	-	100	x	x
-	-	-	-	20,0	x	20,0
-	-	-	-	100	x	100
-	-	-	-	20,0	x	20,0
-	-	3	-	48	-	48
-	-	6,3	-	100,0	-	100
-	-	6,3	-	100	x	x
-	-	2827,7	-	3318,9	x	3318,9
-	-	85,2	-	100	x	100
-	-	942,6	-	69,1	x	69,1

ГРУППИРОВКИ ОБЪЕКТОВ ПЕРЕПИСИ ПО РАЗМЕРУ ЗЕМЕЛЬНОЙ ПЛОЩАДИ

	до 4,1	4,1 - 10	10,1 - 20	20,1 - 50	50,1 - 100
Еловский					
Число крестьянских (фермерских) хозяйств и индивидуальных предпринимателей, единиц	8	-	2	5	2
в процентах от общего числа хозяйств	23,5	-	5,9	14,7	5,9
в процентах от числа хозяйств, имеющих землю	24,2	-	6,1	15,2	6,1
Общая площадь земли, га	3,3	-	31,2	202,8	172,2
в процентах от общей площади земли	0,0	-	0,4	2,7	2,3
в среднем на одно хозяйство, га	0,4	-	15,6	40,6	86,1
Ильинский					
Число крестьянских (фермерских) хозяйств и индивидуальных предпринимателей, единиц	10	4	7	14	10
в процентах от общего числа хозяйств	17,2	6,9	12,1	24,1	17,2
в процентах от числа хозяйств, имеющих землю	17,2	6,9	12,1	24,1	17,2
Общая площадь земли, га	8,8	34,7	93,7	397,2	679,7
в процентах от общей площади земли	0,1	0,4	1,0	4,1	6,9
в среднем на одно хозяйство, га	0,9	8,7	13,4	28,4	68,0
Карагайский					
Число крестьянских (фермерских) хозяйств и индивидуальных предпринимателей, единиц	29	-	4	6	3
в процентах от общего числа хозяйств	61,7	-	8,5	12,8	6,4
в процентах от числа хозяйств, имеющих землю	61,7	-	8,5	12,8	6,4
Общая площадь земли, га	8,5	-	63,8	214,7	252,2
в процентах от общей площади земли	0,4	-	2,9	9,8	11,5
в среднем на одно хозяйство, га	0,3	-	16,0	35,8	84,1

Хозяйства, имевшие земельную площадь, га:					Хозяйства, не имевшие земельной площади	Итого
100,1 - 200	200,1 - 500	500,1- 1500	1500,1 - 3000	всего		
9	2	4	1	33	1	34
26,5	5,9	11,8	2,9	97,1	2,9	100
27,3	6,1	12,1	3,0	100	x	x
1211,9	697,4	3350,0	1915,0	7583,8	x	7583,8
16,0	9,2	44,2	25,3	100	x	100
134,7	348,7	837,5	1915,0	229,8	x	223,1
3	6	3	1	58	-	58
5,2	10,3	5,2	1,7	100,0	-	100
5,2	10,3	5,2	1,7	100	x	x
445,3	1996,8	3130,0	3000,0	9786,2	x	9786,2
4,6	20,4	32,0	30,7	100	x	100
148,4	332,8	1043,3	3000,0	168,7	x	168,7
1	3	1	-	47	-	47
2,1	6,4	2,1	-	100,0	-	100
2,1	6,4	2,1	-	100	x	x
161,3	948,0	544,0	-	2192,5	x	2192,5
7,4	43,2	24,8	-	100	x	100
161,3	316,0	544,0	-	46,6	x	46,6

ГРУППИРОВКИ ОБЪЕКТОВ ПЕРЕПИСИ ПО РАЗМЕРУ ЗЕМЕЛЬНОЙ ПЛОЩАДИ

	до 4,1	4,1 - 10	10,1 - 20	20,1 - 50	50,1 - 100
Кизеловский					
Число крестьянских (фермерских) хозяйств и индивидуальных предпринимателей, единиц	6	-	-	1	-
в процентах от общего числа хозяйств	85,7	-	-	14,3	-
в процентах от числа хозяйств, имеющих землю	85,7	-	-	14,3	-
Общая площадь земли, га	3,7	-	-	35,1	-
в процентах от общей площади земли	9,5	-	-	90,5	-
в среднем на одно хозяйство, га	0,6	-	-	35,1	-
Кишертский					
Число крестьянских (фермерских) хозяйств и индивидуальных предпринимателей, единиц	8	6	1	2	3
в процентах от общего числа хозяйств	36,4	27,3	4,5	9,1	13,6
в процентах от числа хозяйств, имеющих землю	36,4	27,3	4,5	9,1	13,6
Общая площадь земли, га	3,6	45,5	16,0	66,0	240,0
в процентах от общей площади земли	0,3	3,4	1,2	5,0	18,0
в среднем на одно хозяйство, га	0,5	7,6	16,0	33,0	80,0
Красновишерский					
Число крестьянских (фермерских) хозяйств и индивидуальных предпринимателей, единиц	26	4	2	2	2
в процентах от общего числа хозяйств	54,2	8,3	4,2	4,2	4,2
в процентах от числа хозяйств, имеющих землю	55,3	8,5	4,3	4,3	4,3
Общая площадь земли, га	14,5	25,8	31,0	74,0	179,0
в процентах от общей площади земли	0,4	0,7	0,8	1,9	4,7
в среднем на одно хозяйство, га	0,6	6,5	15,5	37,0	89,5

Хозяйства, имевшие земельную площадь, га:					Хозяйства, не имевшие земельной площади	Итого
100,1 - 200	200,1 - 500	500,1- 1500	1500,1 - 3000	всего		
-	-	-	-	7	-	7
-	-	-	-	100,0	-	100
-	-	-	-	100	x	x
-	-	-	-	38,8	x	38,8
-	-	-	-	100	x	100
-	-	-	-	5,5	x	5,5
-	1	1	-	22	-	22
-	4,5	4,5	-	100,0	-	100
-	4,5	4,5	-	100	x	x
-	232,0	727,0	-	1330,1	x	1330,1
-	17,4	54,7	-	100	x	100
-	232,0	727,0	-	60,5	x	60,5
7	3	1	-	47	1	48
14,6	6,3	2,1	-	97,9	2,1	100
14,9	6,4	2,1	-	100	x	x
972,4	1122,6	1412,0	-	3831,3	x	3831,3
25,4	29,3	36,9	-	100	x	100
138,9	374,2	1412,0	-	81,5	x	79,8

ГРУППИРОВКИ ОБЪЕКТОВ ПЕРЕПИСИ ПО РАЗМЕРУ ЗЕМЕЛЬНОЙ ПЛОЩАДИ

	до 4,1	4,1 - 10	10,1 - 20	20,1 - 50	50,1 - 100
Краснокамский					
Число крестьянских (фермерских) хозяйств и индивидуальных предпринимателей, единиц	23	10	3	5	2
в процентах от общего числа хозяйств	50,0	21,7	6,5	10,9	4,3
в процентах от числа хозяйств, имеющих землю	50,0	21,7	6,5	10,9	4,3
Общая площадь земли, га	23,9	60,5	41,2	163,5	182,5
в процентах от общей площади земли	2,4	6,2	4,2	16,7	18,7
в среднем на одно хозяйство, га	1,0	6,1	13,7	32,7	91,3
Куединский					
Число крестьянских (фермерских) хозяйств и индивидуальных предпринимателей, единиц	6	2	3	5	4
в процентах от общего числа хозяйств	23,1	7,7	11,5	19,2	15,4
в процентах от числа хозяйств, имеющих землю	24,0	8,0	12,0	20,0	16,0
Общая площадь земли, га	4,9	15,0	59,1	181,3	328,5
в процентах от общей площади земли	0,2	0,6	2,4	7,3	13,3
в среднем на одно хозяйство, га	0,8	7,5	19,7	36,3	82,1
Кунгурский					
Число крестьянских (фермерских) хозяйств и индивидуальных предпринимателей, единиц	25	6	10	13	4
в процентах от общего числа хозяйств	34,2	8,2	13,7	17,8	5,5
в процентах от числа хозяйств, имеющих землю	34,7	8,3	13,9	18,1	5,6
Общая площадь земли, га	22,2	42,6	126,6	439,2	331,9
в процентах от общей площади земли	0,3	0,6	1,8	6,1	4,6
в среднем на одно хозяйство, га	0,9	7,1	12,7	33,8	83,0

Хозяйства, имевшие земельную площадь, га:					Хозяйства, не имевшие земельной площади	Итого
100,1 - 200	200,1 - 500	500,1- 1500	1500,1 - 3000	всего		
3	-	-	-	46	-	46
6,5	-	-	-	100,0	-	100
6,5	-	-	-	100	x	x
505,0	-	-	-	976,6	x	976,6
51,7	-	-	-	100	x	100
168,3	-	-	-	21,2	x	21,2
2	2	1	-	25	1	26
7,7	7,7	3,8	-	96,2	3,8	100
8,0	8,0	4,0	-	100	x	x
255,0	845,8	777,4	-	2467,0	x	2467,0
10,3	34,3	31,5	-	100	x	100
127,5	422,9	777,4	-	98,7	x	94,9
5	6	2	1	72	1	73
6,8	8,2	2,7	1,4	98,6	1,4	100
6,9	8,3	2,8	1,4	100	x	x
640,0	1744,0	1920,0	1900,0	7166,5	x	7166,5
8,9	24,3	26,8	26,5	100	x	100
128,0	290,7	960,0	1900,0	99,5	x	98,2

ГРУППИРОВКИ ОБЪЕКТОВ ПЕРЕПИСИ ПО РАЗМЕРУ ЗЕМЕЛЬНОЙ ПЛОЩАДИ

	до 4,1	4,1 - 10	10,1 - 20	20,1 - 50	50,1 - 100
Нытвенский					
Число крестьянских (фермерских) хозяйств и индивидуальных предпринимателей, единиц	17	4	3	4	7
в процентах от общего числа хозяйств	40,5	9,5	7,1	9,5	16,7
в процентах от числа хозяйств, имеющих землю	41,5	9,8	7,3	9,8	17,1
Общая площадь земли, га	5,6	31,4	49,0	151,2	511,3
в процентах от общей площади земли	0,3	1,5	2,3	7,2	24,4
в среднем на одно хозяйство, га	0,3	7,9	16,3	37,8	73,0
Октябрьский					
Число крестьянских (фермерских) хозяйств и индивидуальных предпринимателей, единиц	10	1	1	7	3
в процентах от общего числа хозяйств	33,3	3,3	3,3	23,3	10,0
в процентах от числа хозяйств, имеющих землю	33,3	3,3	3,3	23,3	10,0
Общая площадь земли, га	5,0	7,2	14,2	248,0	179,8
в процентах от общей площади земли	0,2	0,3	0,5	8,9	6,5
в среднем на одно хозяйство, га	0,5	7,2	14,2	35,4	59,9
Ординский					
Число крестьянских (фермерских) хозяйств и индивидуальных предпринимателей, единиц	3	2	3	7	2
в процентах от общего числа хозяйств	8,8	5,9	8,8	20,6	5,9
в процентах от числа хозяйств, имеющих землю	9,7	6,5	9,7	22,6	6,5
Общая площадь земли, га	2,9	17,0	43,0	261,3	152,0
в процентах от общей площади земли	0,0	0,3	0,6	3,9	2,3
в среднем на одно хозяйство, га	1,0	8,5	14,3	37,3	76,0

Хозяйства, имевшие земельную площадь, га:					Хозяйства, не имевшие земельной площади	Итого
100,1 - 200	200,1 - 500	500,1- 1500	1500,1 - 3000	всего		
3	3	-	-	41	1	42
7,1	7,1	-	-	97,6	2,4	100
7,3	7,3	-	-	100	x	x
399,0	950,0	-	-	2097,5	x	2097,5
19,0	45,3	-	-	100	x	100
133,0	316,7	-	-	51,2	x	49,9
4	3	1	-	30	-	30
13,3	10,0	3,3	-	100,0	-	100
13,3	10,0	3,3	-	100	x	x
661,7	980,2	690,0	-	2786,1	x	2786,1
23,8	35,2	24,8	-	100	x	100
165,4	326,7	690,0	-	92,9	x	92,9
3	7	4	-	31	3	34
8,8	20,6	11,8	-	91,2	8,8	100
9,7	22,6	12,9	-	100	x	x
453,5	2412,0	3382,5	-	6724,2	x	6724,2
6,7	35,9	50,3	-	100	x	100
151,2	344,6	845,6	-	216,9	x	197,8

ГРУППИРОВКИ ОБЪЕКТОВ ПЕРЕПИСИ ПО РАЗМЕРУ ЗЕМЕЛЬНОЙ ПЛОЩАДИ

	до 4,1	4,1 - 10	10,1 - 20	20,1 - 50	50,1 - 100
Осинский					
Число крестьянских (фермерских) хозяйств и индивидуальных предпринимателей, единиц	25	4	3	6	7
в процентах от общего числа хозяйств	45,5	7,3	5,5	10,9	12,7
в процентах от числа хозяйств, имеющих землю	45,5	7,3	5,5	10,9	12,7
Общая площадь земли, га	18,9	26,0	48,6	235,0	570,0
в процентах от общей площади земли	0,4	0,6	1,0	5,0	12,2
в среднем на одно хозяйство, га	0,8	6,5	16,2	39,2	81,4
Оханский					
Число крестьянских (фермерских) хозяйств и индивидуальных предпринимателей, единиц	11	1	2	4	2
в процентах от общего числа хозяйств	40,7	3,7	7,4	14,8	7,4
в процентах от числа хозяйств, имеющих землю	44,0	4,0	8,0	16,0	8,0
Общая площадь земли, га	5,4	7,8	37,0	111,5	168,3
в процентах от общей площади земли	0,2	0,4	1,7	5,1	7,6
в среднем на одно хозяйство, га	0,5	7,8	18,5	27,9	84,2
Очерский					
Число крестьянских (фермерских) хозяйств и индивидуальных предпринимателей, единиц	9	1	1	4	3
в процентах от общего числа хозяйств	37,5	4,2	4,2	16,7	12,5
в процентах от числа хозяйств, имеющих землю	37,5	4,2	4,2	16,7	12,5
Общая площадь земли, га	13,0	9,2	20,0	145,9	243,4
в процентах от общей площади земли	0,7	0,5	1,1	7,7	12,8
в среднем на одно хозяйство, га	1,4	9,2	20,0	36,5	81,1

Хозяйства, имевшие земельную площадь, га:					Хозяйства, не имевшие земельной площади	Итого
100,1 - 200	200,1 - 500	500,1- 1500	1500,1 - 3000	всего		
5	3	2	-	55	-	55
9,1	5,5	3,6	-	100,0	-	100
9,1	5,5	3,6	-	100	x	x
822,5	906,0	2050,0	-	4677,0	x	4677,0
17,6	19,4	43,8	-	100	x	100
164,5	302,0	1025,0	-	85,0	x	85,0
1	2	2	-	25	2	27
3,7	7,4	7,4	-	92,6	7,4	100
4,0	8,0	8,0	-	100	x	x
169,3	502,9	1200,0	-	2202,2	x	2202,2
7,7	22,8	54,5	-	100	x	100
169,3	251,5	600,0	-	88,1	x	81,6
5	-	1	-	24	-	24
20,8	-	4,2	-	100,0	-	100
20,8	-	4,2	-	100	x	x
671,9	-	800,0	-	1903,4	x	1903,4
35,3	-	42,0	-	100	x	100
134,4	-	800,0	-	79,3	x	79,3

ГРУППИРОВКИ ОБЪЕКТОВ ПЕРЕПИСИ ПО РАЗМЕРУ ЗЕМЕЛЬНОЙ ПЛОЩАДИ

	до 4,1	4,1 - 10	10,1 - 20	20,1 - 50	50,1 - 100
Пермский					
Число крестьянских (фермерских) хозяйств и индивидуальных предпринимателей, единиц	100	21	10	9	7
в процентах от общего числа хозяйств	61,0	12,8	6,1	5,5	4,3
в процентах от числа хозяйств, имеющих землю	61,7	13,0	6,2	5,6	4,3
Общая площадь земли, га	87,5	132,1	154,2	295,0	453,2
в процентах от общей площади земли	1,4	2,1	2,4	4,6	7,1
в среднем на одно хозяйство, га	0,9	6,3	15,4	32,8	64,7
Сивинский					
Число крестьянских (фермерских) хозяйств и индивидуальных предпринимателей, единиц	2	1	2	4	1
в процентах от общего числа хозяйств	14,3	7,1	14,3	28,6	7,1
в процентах от числа хозяйств, имеющих землю	15,4	7,7	15,4	30,8	7,7
Общая площадь земли, га	2,1	10,0	31,1	130,0	73,0
в процентах от общей площади земли	0,2	0,7	2,3	9,5	5,3
в среднем на одно хозяйство, га	1,1	10,0	15,6	32,5	73,0
Соликамский					
Число крестьянских (фермерских) хозяйств и индивидуальных предпринимателей, единиц	14	6	3	3	8
в процентах от общего числа хозяйств	35,0	15,0	7,5	7,5	20,0
в процентах от числа хозяйств, имеющих землю	35,0	15,0	7,5	7,5	20,0
Общая площадь земли, га	8,0	43,4	47,8	121,6	580,0
в процентах от общей площади земли	0,4	2,1	2,3	5,9	27,9
в среднем на одно хозяйство, га	0,6	7,2	15,9	40,5	72,5

Хозяйства, имевшие земельную площадь, га:					Хозяйства, не имевшие земельной площади	Итого
100,1 - 200	200,1 - 500	500,1- 1500	1500,1 - 3000	всего		
3	9	3	-	162	2	164
1,8	5,5	1,8	-	98,8	1,2	100
1,9	5,6	1,9	-	100	x	x
394,3	2795,2	2110,0	-	6421,5	x	6421,5
6,1	43,5	32,9	-	100	x	100
131,4	310,6	703,3	-	39,6	x	39,2
1	1	1	-	13	1	14
7,1	7,1	7,1	-	92,9	7,1	100
7,7	7,7	7,7	-	100	x	x
125,6	411,0	588,0	-	1370,8	x	1370,8
9,2	30,0	42,9	-	100	x	100
125,6	411,0	588,0	-	105,4	x	97,9
3	3	-	-	40	-	40
7,5	7,5	-	-	100,0	-	100
7,5	7,5	-	-	100	x	x
446,0	830,0	-	-	2076,8	x	2076,8
21,5	40,0	-	-	100	x	100
148,7	276,7	-	-	51,9	x	51,9

ГРУППИРОВКИ ОБЪЕКТОВ ПЕРЕПИСИ ПО РАЗМЕРУ ЗЕМЕЛЬНОЙ ПЛОЩАДИ

	до 4,1	4,1 - 10	10,1 - 20	20,1 - 50	50,1 - 100
Суксунский					
Число крестьянских (фермерских) хозяйств и индивидуальных предпринимателей, единиц	4	3	2	1	3
в процентах от общего числа хозяйств	16,7	12,5	8,3	4,2	12,5
в процентах от числа хозяйств, имеющих землю	19,0	14,3	9,5	4,8	14,3
Общая площадь земли, га	2,3	20,0	35,5	21,9	187,1
в процентах от общей площади земли	0,1	0,6	1,0	0,6	5,3
в среднем на одно хозяйство, га	0,6	6,7	17,8	21,9	62,4
Уинский					
Число крестьянских (фермерских) хозяйств и индивидуальных предпринимателей, единиц	10	-	1	7	9
в процентах от общего числа хозяйств	27,8	-	2,8	19,4	25,0
в процентах от числа хозяйств, имеющих землю	27,8	-	2,8	19,4	25,0
Общая площадь земли, га	6,4	-	20,0	230,6	627,4
в процентах от общей площади земли	0,1	-	0,5	5,4	14,7
в среднем на одно хозяйство, га	0,6	-	20,0	32,9	69,7
Усольский					
Число крестьянских (фермерских) хозяйств и индивидуальных предпринимателей, единиц	6	7	6	6	4
в процентах от общего числа хозяйств	19,4	22,6	19,4	19,4	12,9
в процентах от числа хозяйств, имеющих землю	19,4	22,6	19,4	19,4	12,9
Общая площадь земли, га	5,0	53,1	87,4	239,6	256,4
в процентах от общей площади земли	0,5	5,1	8,5	23,2	24,9
в среднем на одно хозяйство, га	0,8	7,6	14,6	39,9	64,1

Хозяйства, имевшие земельную площадь, га:					Хозяйства, не имевшие земельной площади	Итого
100,1 - 200	200,1 - 500	500,1- 1500	1500,1 - 3000	всего		
4	3	-	1	21	3	24
16,7	12,5	-	4,2	87,5	12,5	100
19,0	14,3	-	4,8	100	x	x
652,0	808,0	-	1782,0	3508,8	x	3508,8
18,6	23,0	-	50,8	100	x	100
163,0	269,3	-	1782,0	167,1	x	146,2
2	5	2	-	36	-	36
5,6	13,9	5,6	-	100,0	-	100
5,6	13,9	5,6	-	100	x	x
274,5	1709,5	1411,5	-	4279,9	x	4279,9
6,4	39,9	33,0	-	100	x	100
137,3	341,9	705,8	-	118,9	x	118,9
1	1	-	-	31	-	31
3,2	3,2	-	-	100,0	-	100
3,2	3,2	-	-	100	x	x
160,0	230,0	-	-	1031,5	x	1031,5
15,5	22,3	-	-	100	x	100
160,0	230,0	-	-	33,3	x	33,3

ГРУППИРОВКИ ОБЪЕКТОВ ПЕРЕПИСИ ПО РАЗМЕРУ ЗЕМЕЛЬНОЙ ПЛОЩАДИ

	до 4,1	4,1 - 10	10,1 - 20	20,1 - 50	50,1 - 100
Чайковский					
Число крестьянских (фермерских) хозяйств и индивидуальных предпринимателей, единиц	7	13	10	13	3
в процентах от общего числа хозяйств	11,7	21,7	16,7	21,7	5,0
в процентах от числа хозяйств, имеющих землю	11,7	21,7	16,7	21,7	5,0
Общая площадь земли, га	8,7	84,0	148,0	411,2	233,0
в процентах от общей площади земли	0,1	1,1	2,0	5,6	3,2
в среднем на одно хозяйство, га	1,2	6,5	14,8	31,6	77,7
Частинский					
Число крестьянских (фермерских) хозяйств и индивидуальных предпринимателей, единиц	2	1	2	1	4
в процентах от общего числа хозяйств	9,5	4,8	9,5	4,8	19,0
в процентах от числа хозяйств, имеющих землю	10,0	5,0	10,0	5,0	20,0
Общая площадь земли, га	6,0	10,0	32,3	45,0	251,0
в процентах от общей площади земли	0,1	0,2	0,7	0,9	5,2
в среднем на одно хозяйство, га	3,0	10,0	16,2	45,0	62,8
Чердынский					
Число крестьянских (фермерских) хозяйств и индивидуальных предпринимателей, единиц	10	2	-	3	1
в процентах от общего числа хозяйств	58,8	11,8	-	17,6	5,9
в процентах от числа хозяйств, имеющих землю	58,8	11,8	-	17,6	5,9
Общая площадь земли, га	5,3	18,0	-	110,2	98,5
в процентах от общей площади земли	1,2	4,1	-	25,4	22,7
в среднем на одно хозяйство, га	0,5	9,0	-	36,7	98,5

Хозяйства, имевшие земельную площадь, га:					Хозяйства, не имевшие земельной площади	Итого
100,1 - 200	200,1 - 500	500,1- 1500	1500,1 - 3000	всего		
4	6	3	1	60	-	60
6,7	10,0	5,0	1,7	100,0	-	100
6,7	10,0	5,0	1,7	100	x	x
593,0	1902,5	1956,2	2050,0	7386,6	x	7386,6
8,0	25,8	26,5	27,8	100	x	100
148,3	317,1	652,1	2050,0	123,1	x	123,1
5	2	2	1	20	1	21
23,8	9,5	9,5	4,8	95,2	4,8	100
25,0	10,0	10,0	5,0	100	x	x
775,8	459,0	1381,3	1821,0	4781,4	x	4781,4
16,2	9,6	28,9	38,1	100	x	100
155,2	229,5	690,7	1821,0	239,1	x	227,7
-	1	-	-	17	-	17
-	5,9	-	-	100,0	-	100
-	5,9	-	-	100	x	x
-	202,0	-	-	434,0	x	434,0
-	46,5	-	-	100	x	100
-	202,0	-	-	25,5	x	25,5

ГРУППИРОВКИ ОБЪЕКТОВ ПЕРЕПИСИ ПО РАЗМЕРУ ЗЕМЕЛЬНОЙ ПЛОЩАДИ

	до 4,1	4,1 - 10	10,1 - 20	20,1 - 50	50,1 - 100
Чернушинский					
Число крестьянских (фермерских) хозяйств и индивидуальных предпринимателей, единиц	6	3	5	9	5
в процентах от общего числа хозяйств	15,0	7,5	12,5	22,5	12,5
в процентах от числа хозяйств, имеющих землю	15,0	7,5	12,5	22,5	12,5
Общая площадь земли, га	3,6	21,8	89,0	328,2	344,4
в процентах от общей площади земли	0,0	0,3	1,2	4,3	4,6
в среднем на одно хозяйство, га	0,6	7,3	17,8	36,5	68,9
Чусовской					
Число крестьянских (фермерских) хозяйств и индивидуальных предпринимателей, единиц	19	8	11	9	6
в процентах от общего числа хозяйств	33,9	14,3	19,6	16,1	10,7
в процентах от числа хозяйств, имеющих землю	33,9	14,3	19,6	16,1	10,7
Общая площадь земли, га	25,0	62,4	172,9	307,1	398,0
в процентах от общей площади земли	1,1	2,7	7,6	13,5	17,5
в среднем на одно хозяйство, га	1,3	7,8	15,7	34,1	66,3
Коми-Пермяцкий округ					
Число крестьянских (фермерских) хозяйств и индивидуальных предпринимателей, единиц	39	17	16	22	18
в процентах от общего числа хозяйств	30,0	13,1	12,3	16,9	13,8
в процентах от числа хозяйств, имеющих землю	30,0	13,1	12,3	16,9	13,8
Общая площадь земли, га	41,8	115,5	229,0	821,0	1196,9
в процентах от общей площади земли	0,4	1,2	2,4	8,7	12,6
в среднем на одно хозяйство, га	1,1	6,8	14,3	37,3	66,5

Хозяйства, имевшие земельную площадь, га:					Хозяйства, не имевшие земельной площади	Итого
100,1 - 200	200,1 - 500	500,1- 1500	1500,1 - 3000	всего		
4	3	4	1	40	-	40
10,0	7,5	10,0	2,5	100,0	-	100
10,0	7,5	10,0	2,5	100	x	x
627,0	894,2	3000,9	2257,0	7566,1	x	7566,1
8,3	11,8	39,7	29,8	100	x	100
156,8	298,1	750,2	2257,0	189,2	x	189,2
1	1	1	-	56	-	56
1,8	1,8	1,8	-	100,0	-	100
1,8	1,8	1,8	-	100	x	x
170,0	470,0	670,0	-	2275,4	x	2275,4
7,5	20,7	29,4	-	100	x	100
170,0	470,0	670,0	-	40,6	x	40,6
9	5	3	1	130	-	130
6,9	3,8	2,3	0,8	100,0	-	100
6,9	3,8	2,3	0,8	100	x	x
1351,3	1482,7	2091,6	2137,9	9467,7	x	9467,7
14,3	15,7	22,1	22,6	100	x	100
150,1	296,5	697,2	2137,9	72,8	x	72,8

ГРУППИРОВКИ ОБЪЕКТОВ ПЕРЕПИСИ ПО РАЗМЕРУ ЗЕМЕЛЬНОЙ ПЛОЩАДИ

	до 4,1	4,1 - 10	10,1 - 20	20,1 - 50	50,1 - 100
Кудымкарский городской округ					
Число крестьянских (фермерских) хозяйств и индивидуальных предпринимателей, единиц	2	-	-	-	1
в процентах от общего числа хозяйств	66,7	-	-	-	33,3
в процентах от числа хозяйств, имеющих землю	66,7	-	-	-	33,3
Общая площадь земли, га	0,2	-	-	-	85,0
в процентах от общей площади земли	0,2	-	-	-	99,8
в среднем на одно хозяйство, га	0,1	-	-	-	85,0
Гайнский					
Число крестьянских (фермерских) хозяйств и индивидуальных предпринимателей, единиц	9	5	1	3	-
в процентах от общего числа хозяйств	50,0	27,8	5,6	16,7	-
в процентах от числа хозяйств, имеющих землю	50,0	27,8	5,6	16,7	-
Общая площадь земли, га	13,1	28,7	17,0	84,1	-
в процентах от общей площади земли	9,2	20,1	11,9	58,9	-
в среднем на одно хозяйство, га	1,5	5,7	17,0	28,0	-
Косинский					
Число крестьянских (фермерских) хозяйств и индивидуальных предпринимателей, единиц	6	2	2	-	1
в процентах от общего числа хозяйств	54,5	18,2	18,2	-	9,1
в процентах от числа хозяйств, имеющих землю	54,5	18,2	18,2	-	9,1
Общая площадь земли, га	5,4	11,1	26,2	-	55,0
в процентах от общей площади земли	5,5	11,4	26,8	-	56,3
в среднем на одно хозяйство, га	0,9	5,6	13,1	-	55,0

Хозяйства, имевшие земельную площадь, га:					Хозяйства, не имевшие земельной площади	Итого
100,1 - 200	200,1 - 500	500,1- 1500	1500,1 - 3000	всего		
-	-	-	-	3	-	3
-	-	-	-	100,0	-	100
-	-	-	-	100	x	x
-	-	-	-	85,2	x	85,2
-	-	-	-	100	x	100
-	-	-	-	28,4	x	28,4
-	-	-	-	18	-	18
-	-	-	-	100,0	-	100
-	-	-	-	100	x	x
-	-	-	-	142,9	x	142,9
-	-	-	-	100	x	100
-	-	-	-	7,9	x	7,9
-	-	-	-	11	-	11
-	-	-	-	100,0	-	100
-	-	-	-	100	x	x
-	-	-	-	97,7	x	97,7
-	-	-	-	100	x	100
-	-	-	-	8,9	x	8,9

ГРУППИРОВКИ ОБЪЕКТОВ ПЕРЕПИСИ ПО РАЗМЕРУ ЗЕМЕЛЬНОЙ ПЛОЩАДИ

	до 4,1	4,1 - 10	10,1 - 20	20,1 - 50	50,1 - 100
Кочевский					
Число крестьянских (фермерских) хозяйств и индивидуальных предпринимателей, единиц	1	1	3	1	3
в процентах от общего числа хозяйств	8,3	8,3	25,0	8,3	25,0
в процентах от числа хозяйств, имеющих землю	8,3	8,3	25,0	8,3	25,0
Общая площадь земли, га	0,2	8,0	35,5	45,0	192,1
в процентах от общей площади земли	0,0	0,2	1,1	1,4	5,9
в среднем на одно хозяйство, га	0,2	8,0	11,8	45,0	64,0
Кудымкарский					
Число крестьянских (фермерских) хозяйств и индивидуальных предпринимателей, единиц	3	3	5	12	8
в процентах от общего числа хозяйств	7,5	7,5	12,5	30,0	20,0
в процентах от числа хозяйств, имеющих землю	7,5	7,5	12,5	30,0	20,0
Общая площадь земли, га	5,6	24,7	72,4	430,1	492,0
в процентах от общей площади земли	0,2	0,7	2,0	11,6	13,3
в среднем на одно хозяйство, га	1,9	8,2	14,5	35,8	61,5
Юрлинский					
Число крестьянских (фермерских) хозяйств и индивидуальных предпринимателей, единиц	3	2	1	5	2
в процентах от общего числа хозяйств	18,8	12,5	6,3	31,3	12,5
в процентах от числа хозяйств, имеющих землю	18,8	12,5	6,3	31,3	12,5
Общая площадь земли, га	2,0	20,0	15,5	229,8	160,0
в процентах от общей площади земли	0,1	1,4	1,1	15,7	11,0
в среднем на одно хозяйство, га	0,7	10,0	15,5	46,0	80,0

Хозяйства, имевшие земельную площадь, га:					Хозяйства, не имевшие земельной площади	Итого
100,1 - 200	200,1 - 500	500,1- 1500	1500,1 - 3000	всего		
1	-	1	1	12	-	12
8,3	-	8,3	8,3	100,0	-	100
8,3	-	8,3	8,3	100	x	x
165,5	-	654,6	2137,9	3238,8	x	3238,8
5,1	-	20,2	66,0	100	x	100
165,5	-	654,6	2137,9	269,9	x	269,9
3	5	1	-	40	-	40
7,5	12,5	2,5	-	100,0	-	100
7,5	12,5	2,5	-	100	x	x
496,5	1482,7	702,0	-	3706,0	x	3706,0
13,4	40,0	18,9	-	100	x	100
165,5	296,5	702,0	-	92,7	x	92,7
2	-	1	-	16	-	16
12,5	-	6,3	-	100,0	-	100
12,5	-	6,3	-	100	x	x
297,0	-	735,0	-	1459,3	x	1459,3
20,4	-	50,4	-	100	x	100
148,5	-	735,0	-	91,2	x	91,2

ГРУППИРОВКИ ОБЪЕКТОВ ПЕРЕПИСИ ПО РАЗМЕРУ ЗЕМЕЛЬНОЙ ПЛОЩАДИ

	до 4,1	4,1 - 10	10,1 - 20	20,1 - 50	50,1 - 100
Юсьвинский					
Число крестьянских (фермерских) хозяйств и индивидуальных предпринимателей, единиц	15	4	4	1	3
в процентах от общего числа хозяйств	50,0	13,3	13,3	3,3	10,0
в процентах от числа хозяйств, имеющих землю	50,0	13,3	13,3	3,3	10,0
Общая площадь земли, га	15,3	23,0	62,4	32,0	212,8
в процентах от общей площади земли	2,1	3,1	8,5	4,3	28,8
в среднем на одно хозяйство, га	1,0	5,8	15,6	32,0	70,9

Хозяйства, имевшие земельную площадь, га:					Хозяйства, не имевшие земельной площади	Итого
100,1 - 200	200,1 - 500	500,1- 1500	1500,1 - 3000	всего		
3	-	-	-	30	-	30
10,0	-	-	-	100,0	-	100
10,0	-	-	-	100	x	x
392,3	-	-	-	737,8	x	737,8
53,2	-	-	-	100	x	100
130,8	-	-	-	24,6	x	24,6

43. ГРУППИРОВКА ЛИЧНЫХ ПОДСОБНЫХ ХОЗЯЙСТВ

(на 1 июля 2016 года)

	Хозяйства, имевшие						
	до 0,06	0,06 - 0,10	0,11 - 0,15	0,16 - 0,20	0,21 - 0,25	0,26 - 0,30	0,31 - 0,35
Пермский край							
Число хозяйств, единиц	27592	56308	61394	44284	31135	21711	13351
в процентах от общего числа хозяйств	9,3	19,0	20,7	15,0	10,5	7,3	4,5
Общая площадь земли, га	870,0	4619,0	8206,8	7976,8	7247,8	6126,8	4426,4
в процентах от общей площади земли	0,7	3,5	6,2	6,1	5,5	4,6	3,4
в среднем на одно хозяйство, га	0,03	0,08	0,13	0,18	0,23	0,28	0,33
Городские округа							
Пермский							
Число хозяйств, единиц	-	150	15	-	-	-	-
в процентах от общего числа хозяйств	-	90,9	9,1	-	-	-	-
Общая площадь земли, га	-	11,6	2,0	-	-	-	-
в процентах от общей площади земли	-	85,6	14,4	-	-	-	-
в среднем на одно хозяйство, га	-	0,08	0,13	-	-	-	-
Березниковский							
Число хозяйств, единиц	-	10	1	-	-	1	-
в процентах от общего числа хозяйств	-	83,3	8,3	-	-	8,3	-
Общая площадь земли, га	-	0,8	0,2	-	-	0,3	-
в процентах от общей площади земли	-	64,6	12,1	-	-	23,3	-
в среднем на одно хозяйство, га	-	0,08	0,15	-	-	0,29	-
город Губаха							
Число хозяйств, единиц	153	387	188	122	50	147	19
в процентах от общего числа хозяйств	14,1	35,7	17,3	11,3	4,6	13,6	1,8
Общая площадь земли, га	6,5	30,8	23,5	21,1	11,7	43,8	6,6
в процентах от общей площади земли	4,3	20,1	15,4	13,8	7,7	28,6	4,3
в среднем на одно хозяйство, га	0,04	0,08	0,12	0,17	0,23	0,30	0,35
Лысьвенский							
Число хозяйств, единиц	1205	2299	2151	938	775	324	108
в процентах от общего числа хозяйств	14,6	27,9	26,1	11,4	9,4	3,9	1,3

ПО РАЗМЕРУ ЗЕМЕЛЬНОЙ ПЛОЩАДИ

земельную площадь, га:								Итого
0,36 - 0,40	0,41 - 0,50	0,51 - 1,00	1,01 - 3,00	3,01 - 5,00	5,01-10,00	10,01 - 20,00	свыше 20,00	
8918	10124	6557	8332	2259	2306	1173	529	295973
3,0	3,4	2,2	2,8	0,8	0,8	0,4	0,2	100
3381,5	4680,8	4432,2	15115,4	8527,3	16596,8	16082,5	23490,6	131780,7
2,6	3,6	3,4	11,5	6,5	12,6	12,2	17,8	100
0,38	0,46	0,68	1,81	3,77	7,20	13,71	44,41	0,45
-	-	-	-	-	-	-	-	165
-	-	-	-	-	-	-	-	100
-	-	-	-	-	-	-	-	13,6
-	-	-	-	-	-	-	-	100
-	-	-	-	-	-	-	-	0,08
-	-	-	-	-	-	-	-	12
-	-	-	-	-	-	-	-	100
-	-	-	-	-	-	-	-	1,2
-	-	-	-	-	-	-	-	100
-	-	-	-	-	-	-	-	0,10
9	5	4	-	-	-	-	-	1084
0,8	0,5	0,4	-	-	-	-	-	100
3,6	2,4	3,0	-	-	-	-	-	152,9
2,3	1,6	1,9	-	-	-	-	-	100
0,40	0,48	0,74	-	-	-	-	-	0,14
65	50	55	163	54	34	8	-	8229
0,8	0,6	0,7	2,0	0,7	0,4	0,1	-	100

ГРУППИРОВКИ ОБЪЕКТОВ ПЕРЕПИСИ ПО РАЗМЕРУ ЗЕМЕЛЬНОЙ ПЛОЩАДИ

	Хозяйства, имевшие						
	до 0,06	0,06 - 0,10	0,11 - 0,15	0,16 - 0,20	0,21 - 0,25	0,26 - 0,30	0,31 - 0,35
Общая площадь земли, га	49,9	172,4	283,9	166,9	183,1	90,8	35,3
в процентах от общей площади земли	2,6	9,1	15,1	8,9	9,7	4,8	1,9
в среднем на одно хозяйство, га	0,04	0,08	0,13	0,18	0,24	0,28	0,33
Муниципальные районы							
Александровский							
Число хозяйств, единиц	661	1032	798	235	115	57	14
в процентах от общего числа хозяйств	22,0	34,4	26,6	7,8	3,8	1,9	0,5
Общая площадь земли, га	26,2	74,9	102,2	41,9	26,6	16,3	4,6
в процентах от общей площади земли	6,0	17,2	23,5	9,6	6,1	3,7	1,1
в среднем на одно хозяйство, га	0,04	0,07	0,13	0,18	0,23	0,29	0,33
Бардымский							
Число хозяйств, единиц	277	1127	2559	2580	2163	993	514
в процентах от общего числа хозяйств	2,3	9,5	21,6	21,8	18,2	8,4	4,3
Общая площадь земли, га	9,3	96,5	359,8	470,4	507,1	279,0	170,9
в процентах от общей площади земли	0,1	1,4	5,3	7,0	7,5	4,1	2,5
в среднем на одно хозяйство, га	0,03	0,09	0,14	0,18	0,23	0,28	0,33
Березовский							
Число хозяйств, единиц	547	722	960	725	690	580	435
в процентах от общего числа хозяйств	8,8	11,6	15,4	11,6	11,0	9,3	7,0
Общая площадь земли, га	13,9	59,1	125,7	129,3	159,4	162,5	143,8
в процентах от общей площади земли	0,4	1,7	3,5	3,6	4,5	4,6	4,0
в среднем на одно хозяйство, га	0,03	0,08	0,13	0,18	0,23	0,28	0,33
Большесосновский							
Число хозяйств, единиц	864	814	1146	1097	804	586	522
в процентах от общего числа хозяйств	11,8	11,1	15,6	14,9	10,9	8,0	7,1
Общая площадь земли, га	18,5	67,0	154,1	196,8	188,0	166,4	174,5
в процентах от общей площади земли	0,4	1,3	3,0	3,8	3,6	3,2	3,3
в среднем на одно хозяйство, га	0,02	0,08	0,13	0,18	0,23	0,28	0,33
Верещагинский							
Число хозяйств, единиц	557	1016	1464	1250	610	536	421
в процентах от общего числа хозяйств	7,7	14,1	20,3	17,4	8,5	7,4	5,8

земельную площадь, га:								Итого
0,36 - 0,40	0,41 - 0,50	0,51 - 1,00	1,01 - 3,00	3,01 - 5,00	5,01-10,00	10,01 - 20,00	свыше 20,00	
24,9	22,9	36,7	302,0	197,9	211,1	107,0	-	1885,0
1,3	1,2	1,9	16,0	10,5	11,2	5,7	-	100
0,38	0,46	0,67	1,85	3,67	6,21	13,38	-	0,23
15	15	19	31	7	2	1	-	3002
0,5	0,5	0,6	1,0	0,2	0,1	0,0	-	100
5,6	7,0	12,4	59,0	27,6	15,8	15,2	-	435,3
1,3	1,6	2,8	13,5	6,3	3,6	3,5	-	100
0,37	0,47	0,65	1,90	3,95	7,91	15,20	-	0,14
259	223	249	387	282	177	55	15	11860
2,2	1,9	2,1	3,3	2,4	1,5	0,5	0,1	100
99,2	102,2	178,5	602,3	1185,4	1486,4	758,6	457,3	6763,1
1,5	1,5	2,6	8,9	17,5	22,0	11,2	6,8	100
0,38	0,46	0,72	1,56	4,20	8,40	13,79	30,49	0,57
332	520	190	441	31	27	34	17	6251
5,3	8,3	3,0	7,1	0,5	0,4	0,5	0,3	100
125,3	244,6	127,3	838,6	116,1	220,3	460,0	637,4	3563,4
3,5	6,9	3,6	23,5	3,3	6,2	12,9	17,9	100
0,38	0,47	0,67	1,90	3,74	8,16	13,53	37,50	0,57
314	353	294	306	136	30	48	29	7343
4,3	4,8	4,0	4,2	1,9	0,4	0,7	0,4	100
119,7	162,3	200,7	551,6	512,5	208,9	678,7	1817,7	5217,5
2,3	3,1	3,8	10,6	9,8	4,0	13,0	34,8	100
0,38	0,46	0,68	1,80	3,77	6,96	14,14	62,68	0,71
254	246	197	427	90	46	67	23	7204
3,5	3,4	2,7	5,9	1,2	0,6	0,9	0,3	100

ГРУППИРОВКИ ОБЪЕКТОВ ПЕРЕПИСИ ПО РАЗМЕРУ ЗЕМЕЛЬНОЙ ПЛОЩАДИ

	Хозяйства, имевшие						
	до 0,06	0,06 - 0,10	0,11 - 0,15	0,16 - 0,20	0,21 - 0,25	0,26 - 0,30	0,31 - 0,35
Общая площадь земли, га	19,3	82,4	192,6	220,3	140,0	152,9	141,3
в процентах от общей площади земли	0,4	1,7	3,9	4,4	2,8	3,1	2,8
в среднем на одно хозяйство, га	0,03	0,08	0,13	0,18	0,23	0,29	0,34
Горнозаводский							
Число хозяйств, единиц	267	525	82	19	1	4	1
в процентах от общего числа хозяйств	29,6	58,1	9,1	2,1	0,1	0,4	0,1
Общая площадь земли, га	10,3	38,2	10,9	3,2	0,2	1,1	0,3
в процентах от общей площади земли	15,4	57,4	16,4	4,9	0,3	1,6	0,5
в среднем на одно хозяйство, га	0,04	0,07	0,13	0,17	0,22	0,27	0,34
Гремячинский							
Число хозяйств, единиц	105	470	178	57	16	5	2
в процентах от общего числа хозяйств	12,2	54,7	20,7	6,6	1,9	0,6	0,2
Общая площадь земли, га	4,6	35,3	23,1	9,8	3,7	1,4	0,7
в процентах от общей площади земли	4,2	32,1	21,0	8,9	3,3	1,2	0,6
в среднем на одно хозяйство, га	0,04	0,08	0,13	0,17	0,23	0,27	0,33
Добрянский							
Число хозяйств, единиц	737	1877	1745	1057	675	400	108
в процентах от общего числа хозяйств	10,7	27,3	25,4	15,4	9,8	5,8	1,6
Общая площадь земли, га	29,5	156,2	235,4	191,9	158,3	114,0	35,4
в процентах от общей площади земли	1,9	10,0	15,1	12,3	10,1	7,3	2,3
в среднем на одно хозяйство, га	0,04	0,08	0,13	0,18	0,23	0,29	0,33
Еловский							
Число хозяйств, единиц	853	479	681	511	318	322	297
в процентах от общего числа хозяйств	18,5	10,4	14,8	11,1	6,9	7,0	6,5
Общая площадь земли, га	14,0	39,8	86,5	91,8	73,4	90,5	98,8
в процентах от общей площади земли	0,4	1,3	2,7	2,9	2,3	2,9	3,1
в среднем на одно хозяйство, га	0,02	0,08	0,13	0,18	0,23	0,28	0,33
Ильинский							
Число хозяйств, единиц	1354	1060	1692	1234	820	496	297
в процентах от общего числа хозяйств	16,9	13,2	21,1	15,4	10,2	6,2	3,7

земельную площадь, га:								Итого
0,36 - 0,40	0,41 - 0,50	0,51 - 1,00	1,01 - 3,00	3,01 - 5,00	5,01-10,00	10,01 - 20,00	свыше 20,00	
95,9	109,7	133,5	816,8	330,0	343,7	823,3	1373,8	4975,6
1,9	2,2	2,7	16,4	6,6	6,9	16,5	27,6	100
0,38	0,45	0,68	1,91	3,67	7,47	12,29	59,73	0,69
1	2	1	-	-	-	-	-	903
0,1	0,2	0,1	-	-	-	-	-	100
0,4	0,9	1,0	-	-	-	-	-	66,5
0,6	1,4	1,4	-	-	-	-	-	100
0,39	0,47	0,96	-	-	-	-	-	0,07
-	-	4	22	-	-	-	-	859
-	-	0,5	2,6	-	-	-	-	100
-	-	3,4	28,0	-	-	-	-	109,8
-	-	3,1	25,5	-	-	-	-	100
-	-	0,84	1,27	-	-	-	-	0,13
86	54	42	37	14	22	8	5	6867
1,3	0,8	0,6	0,5	0,2	0,3	0,1	0,1	100
32,9	24,5	28,0	75,8	49,5	147,0	102,8	181,7	1562,9
2,1	1,6	1,8	4,9	3,2	9,4	6,6	11,6	100
0,38	0,45	0,67	2,05	3,53	6,68	12,85	36,35	0,23
275	428	259	35	1	67	53	21	4600
6,0	9,3	5,6	0,8	0,0	1,5	1,2	0,5	100
105,1	196,9	169,7	60,0	3,4	536,4	833,7	758,2	3158,3
3,3	6,2	5,4	1,9	0,1	17,0	26,4	24,0	100
0,38	0,46	0,66	1,71	3,36	8,01	15,73	36,10	0,69
202	144	99	230	69	81	130	95	8003
2,5	1,8	1,2	2,9	0,9	1,0	1,6	1,2	100

ГРУППИРОВКИ ОБЪЕКТОВ ПЕРЕПИСИ ПО РАЗМЕРУ ЗЕМЕЛЬНОЙ ПЛОЩАДИ

	Хозяйства, имевшие						
	до 0,06	0,06 - 0,10	0,11 - 0,15	0,16 - 0,20	0,21 - 0,25	0,26 - 0,30	0,31 - 0,35
Общая площадь земли, га	32,4	88,8	231,5	222,0	191,7	140,0	99,0
в процентах от общей площади земли	0,3	0,8	2,2	2,1	1,8	1,3	0,9
в среднем на одно хозяйство, га	0,02	0,08	0,14	0,18	0,23	0,28	0,33
Карагайский							
Число хозяйств, единиц	873	1331	1814	1425	964	674	633
в процентах от общего числа хозяйств	9,8	14,9	20,3	16,0	10,8	7,5	7,1
Общая площадь земли, га	23,5	107,9	242,4	253,8	222,8	189,1	212,9
в процентах от общей площади земли	0,8	3,7	8,4	8,8	7,7	6,6	7,4
в среднем на одно хозяйство, га	0,03	0,08	0,13	0,18	0,23	0,28	0,34
Кизеловский							
Число хозяйств, единиц	41	2132	331	87	24	11	7
в процентах от общего числа хозяйств	1,5	79,7	12,4	3,3	0,9	0,4	0,3
Общая площадь земли, га	1,5	177,6	40,8	14,9	5,2	3,1	2,3
в процентах от общей площади земли	0,5	63,5	14,6	5,3	1,9	1,1	0,8
в среднем на одно хозяйство, га	0,04	0,08	0,12	0,17	0,22	0,28	0,32
Кишертский							
Число хозяйств, единиц	997	1141	1339	1056	717	464	360
в процентах от общего числа хозяйств	14,1	16,1	18,9	14,9	10,1	6,5	5,1
Общая площадь земли, га	25,1	96,8	182,3	192,2	165,7	131,0	119,9
в процентах от общей площади земли	0,8	3,0	5,6	6,0	5,1	4,1	3,7
в среднем на одно хозяйство, га	0,03	0,08	0,14	0,18	0,23	0,28	0,33
Красновишерский							
Число хозяйств, единиц	805	1100	509	358	177	118	44
в процентах от общего числа хозяйств	22,1	30,2	14,0	9,8	4,9	3,2	1,2
Общая площадь земли, га	27,9	88,7	66,6	65,7	40,9	33,6	14,5
в процентах от общей площади земли	1,0	3,1	2,3	2,3	1,4	1,2	0,5
в среднем на одно хозяйство, га	0,03	0,08	0,13	0,18	0,23	0,28	0,33
Краснокамский							
Число хозяйств, единиц	253	1709	1909	1177	507	264	79
в процентах от общего числа хозяйств	4,2	28,3	31,7	19,5	8,4	4,4	1,3

земельную площадь, га:								Итого
0,36 - 0,40	0,41 - 0,50	0,51 - 1,00	1,01 - 3,00	3,01 - 5,00	5,01-10,00	10,01 - 20,00	свыше 20,00	
76,8	66,0	69,5	444,6	265,2	587,0	1657,3	6469,4	10641,1
0,7	0,6	0,7	4,2	2,5	5,5	15,6	60,8	100
0,38	0,46	0,70	1,93	3,84	7,25	12,75	68,10	1,33
399	451	262	39	7	15	25	16	8928
4,5	5,1	2,9	0,4	0,1	0,2	0,3	0,2	100
150,9	207,8	169,6	59,8	26,6	130,4	345,8	540,4	2883,7
5,2	7,2	5,9	2,1	0,9	4,5	12,0	18,7	100
0,38	0,46	0,65	1,53	3,80	8,69	13,83	33,78	0,32
3	7	22	10	-	-	-	-	2675
0,1	0,3	0,8	0,4	-	-	-	-	100
1,2	3,3	16,1	13,8	-	-	-	-	279,8
0,4	1,2	5,8	4,9	-	-	-	-	100
0,39	0,48	0,73	1,38	-	-	-	-	0,10
259	239	143	193	85	57	31	14	7095
3,7	3,4	2,0	2,7	1,2	0,8	0,4	0,2	100
98,2	109,4	98,8	372,1	288,8	442,8	469,8	433,9	3226,8
3,0	3,4	3,1	11,5	9,0	13,7	14,6	13,4	100
0,38	0,46	0,69	1,93	3,40	7,77	15,16	30,99	0,45
36	37	41	133	70	188	21	3	3640
1,0	1,0	1,1	3,7	1,9	5,2	0,6	0,1	100
13,8	17,4	30,9	248,7	240,1	1445,5	309,2	226,7	2869,9
0,5	0,6	1,1	8,7	8,4	50,4	10,8	7,9	100
0,38	0,47	0,75	1,87	3,43	7,69	14,72	75,55	0,79
41	46	21	8	5	8	3	-	6030
0,7	0,8	0,3	0,1	0,1	0,1	0,0	-	100

ГРУППИРОВКИ ОБЪЕКТОВ ПЕРЕПИСИ ПО РАЗМЕРУ ЗЕМЕЛЬНОЙ ПЛОЩАДИ

	Хозяйства, имевшие						
	до 0,06	0,06 - 0,10	0,11 - 0,15	0,16 - 0,20	0,21 - 0,25	0,26 - 0,30	0,31 - 0,35
Общая площадь земли, га	10,2	144,1	253,3	209,4	117,3	74,2	26,0
в процентах от общей площади земли	1,0	14,1	24,7	20,4	11,4	7,2	2,5
в среднем на одно хозяйство, га	0,04	0,08	0,13	0,18	0,23	0,28	0,33
Кудинский							
Число хозяйств, единиц	828	1830	1447	1244	898	813	664
в процентах от общего числа хозяйств	8,6	19,1	15,1	13,0	9,4	8,5	6,9
Общая площадь земли, га	24,8	147,9	191,0	225,2	206,8	230,1	220,7
в процентах от общей площади земли	0,4	2,6	3,4	4,0	3,7	4,1	3,9
в среднем на одно хозяйство, га	0,03	0,08	0,13	0,18	0,23	0,28	0,33
Кунгурский							
Число хозяйств, единиц	2066	3958	3944	3295	2609	1263	701
в процентах от общего числа хозяйств	10,8	20,7	20,6	17,2	13,6	6,6	3,7
Общая площадь земли, га	68,6	324,5	527,6	596,9	615,9	356,4	231,6
в процентах от общей площади земли	1,3	5,9	9,7	10,9	11,3	6,5	4,2
в среднем на одно хозяйство, га	0,03	0,08	0,13	0,18	0,24	0,28	0,33
Нытвенский							
Число хозяйств, единиц	438	1989	2363	1614	983	698	293
в процентах от общего числа хозяйств	5,0	22,8	27,1	18,5	11,3	8,0	3,4
Общая площадь земли, га	15,3	170,7	321,8	291,9	229,0	197,6	96,3
в процентах от общей площади земли	0,8	9,4	17,8	16,1	12,6	10,9	5,3
в среднем на одно хозяйство, га	0,03	0,09	0,14	0,18	0,23	0,28	0,33
Октябрьский							
Число хозяйств, единиц	414	893	1406	1200	955	979	452
в процентах от общего числа хозяйств	5,3	11,3	17,8	15,2	12,1	12,4	5,7
Общая площадь земли, га	15,7	74,2	191,1	219,7	223,9	275,0	148,4
в процентах от общей площади земли	0,2	1,2	3,0	3,5	3,5	4,3	2,3
в среднем на одно хозяйство, га	0,04	0,08	0,14	0,18	0,23	0,28	0,33
Ординский							
Число хозяйств, единиц	610	707	1151	1362	992	747	321
в процентах от общего числа хозяйств	9,2	10,6	17,3	20,5	14,9	11,2	4,8



земельную площадь, га:								Итого
0,36 - 0,40	0,41 - 0,50	0,51 - 1,00	1,01 - 3,00	3,01 - 5,00	5,01-10,00	10,01 - 20,00	свыше 20,00	
15,7	20,4	14,5	13,2	18,2	69,0	39,1	-	1024,7
1,5	2,0	1,4	1,3	1,8	6,7	3,8	-	100
0,38	0,44	0,69	1,66	3,65	8,62	13,05	-	0,17
503	666	311	149	47	66	64	59	9589
5,2	6,9	3,2	1,6	0,5	0,7	0,7	0,6	100
192,5	309,8	201,9	277,1	173,8	550,4	831,0	1824,1	5607,2
3,4	5,5	3,6	4,9	3,1	9,8	14,8	32,5	100
0,38	0,47	0,65	1,86	3,70	8,34	12,98	30,92	0,58
352	368	184	222	57	74	37	14	19144
1,8	1,9	1,0	1,2	0,3	0,4	0,2	0,1	100
134,0	170,1	119,3	406,4	225,2	514,2	519,5	647,9	5458,2
2,5	3,1	2,2	7,4	4,1	9,4	9,5	11,9	100
0,38	0,46	0,65	1,83	3,95	6,95	14,04	46,28	0,29
144	109	63	12	2	12	8	3	8731
1,6	1,2	0,7	0,1	0,0	0,1	0,1	0,0	100
54,3	50,3	41,2	20,8	6,3	103,6	145,6	67,9	1812,5
3,0	2,8	2,3	1,1	0,3	5,7	8,0	3,7	100
0,38	0,46	0,65	1,74	3,17	8,63	18,20	22,62	0,21
227	229	145	401	214	264	86	16	7881
2,9	2,9	1,8	5,1	2,7	3,3	1,1	0,2	100
86,2	104,1	99,3	775,8	824,2	1699,5	1119,2	476,9	6333,3
1,4	1,6	1,6	12,2	13,0	26,8	17,7	7,5	100
0,38	0,45	0,68	1,93	3,85	6,44	13,01	29,81	0,80
227	171	122	137	15	44	24	18	6648
3,4	2,6	1,8	2,1	0,2	0,7	0,4	0,3	100

ГРУППИРОВКИ ОБЪЕКТОВ ПЕРЕПИСИ ПО РАЗМЕРУ ЗЕМЕЛЬНОЙ ПЛОЩАДИ

	Хозяйства, имевшие						
	до 0,06	0,06 - 0,10	0,11 - 0,15	0,16 - 0,20	0,21 - 0,25	0,26 - 0,30	0,31 - 0,35
Общая площадь земли, га	9,1	61,1	154,0	247,4	229,0	210,7	105,3
в процентах от общей площади земли	0,3	2,2	5,6	9,0	8,3	7,6	3,8
в среднем на одно хозяйство, га	0,01	0,09	0,13	0,18	0,23	0,28	0,33
Осинский							
Число хозяйств, единиц	217	493	719	718	651	525	474
в процентах от общего числа хозяйств	4,4	10,1	14,7	14,6	13,3	10,7	9,7
Общая площадь земли, га	6,9	42,2	94,4	129,8	151,1	147,2	158,9
в процентах от общей площади земли	0,3	1,9	4,2	5,8	6,7	6,5	7,1
в среднем на одно хозяйство, га	0,03	0,09	0,13	0,18	0,23	0,28	0,34
Оханский							
Число хозяйств, единиц	249	477	661	776	641	574	369
в процентах от общего числа хозяйств	5,4	10,3	14,3	16,7	13,8	12,4	8,0
Общая площадь земли, га	7,9	38,8	87,3	140,1	148,6	162,5	122,1
в процентах от общей площади земли	0,4	1,8	4,1	6,6	7,0	7,6	5,7
в среднем на одно хозяйство, га	0,03	0,08	0,13	0,18	0,23	0,28	0,33
Очерский							
Число хозяйств, единиц	187	409	582	603	670	337	306
в процентах от общего числа хозяйств	4,7	10,3	14,6	15,1	16,8	8,5	7,7
Общая площадь земли, га	6,1	34,5	78,9	108,8	157,1	94,4	102,6
в процентах от общей площади земли	0,2	1,3	3,1	4,2	6,1	3,7	4,0
в среднем на одно хозяйство, га	0,03	0,08	0,14	0,18	0,23	0,28	0,34
Пермский							
Число хозяйств, единиц	2079	7358	9129	4288	2229	975	316
в процентах от общего числа хозяйств	7,8	27,4	34,0	16,0	8,3	3,6	1,2
Общая площадь земли, га	73,7	617,0	1227,4	767,8	519,1	274,1	103,6
в процентах от общей площади земли	1,8	15,3	30,4	19,0	12,9	6,8	2,6
в среднем на одно хозяйство, га	0,04	0,08	0,13	0,18	0,23	0,28	0,33
Сивинский							
Число хозяйств, единиц	403	741	1255	852	506	415	329
в процентах от общего числа хозяйств	6,5	12,0	20,3	13,8	8,2	6,7	5,3

земельную площадь, га:								Итого
0,36 - 0,40	0,41 - 0,50	0,51 - 1,00	1,01 - 3,00	3,01 - 5,00	5,01-10,00	10,01 - 20,00	свыше 20,00	
85,9	76,9	81,2	229,4	53,1	358,2	341,8	516,3	2759,3
3,1	2,8	2,9	8,3	1,9	13,0	12,4	18,7	100
0,38	0,45	0,67	1,67	3,54	8,14	14,24	28,68	0,42
345	345	196	91	49	61	18	3	4905
7,0	7,0	4,0	1,9	1,0	1,2	0,4	0,1	100
130,1	159,3	125,1	180,4	186,6	429,7	243,6	66,4	2251,7
5,8	7,1	5,6	8,0	8,3	19,1	10,8	2,9	100
0,38	0,46	0,64	1,98	3,81	7,04	13,53	22,14	0,46
257	307	164	81	18	38	11	11	4634
5,5	6,6	3,5	1,7	0,4	0,8	0,2	0,2	100
97,5	141,6	111,3	144,2	69,4	290,9	161,4	410,8	2134,6
4,6	6,6	5,2	6,8	3,3	13,6	7,6	19,2	100
0,38	0,46	0,68	1,78	3,86	7,66	14,67	37,35	0,46
228	223	150	177	37	38	16	19	3982
5,7	5,6	3,8	4,4	0,9	1,0	0,4	0,5	100
86,4	101,1	102,8	320,4	142,3	275,1	212,2	748,5	2571,3
3,4	3,9	4,0	12,5	5,5	10,7	8,3	29,1	100
0,38	0,45	0,69	1,81	3,85	7,24	13,26	39,40	0,65
165	121	88	28	22	12	2	2	26814
0,6	0,5	0,3	0,1	0,1	0,0	0,0	0,0	100
62,6	55,6	59,4	49,8	85,4	75,8	24,6	42,0	4038,0
1,6	1,4	1,5	1,2	2,1	1,9	0,6	1,0	100
0,38	0,46	0,68	1,78	3,88	6,31	12,30	21,02	0,15
560	279	209	426	136	30	24	20	6185
9,1	4,5	3,4	6,9	2,2	0,5	0,4	0,3	100

ГРУППИРОВКИ ОБЪЕКТОВ ПЕРЕПИСИ ПО РАЗМЕРУ ЗЕМЕЛЬНОЙ ПЛОЩАДИ

	Хозяйства, имевшие						
	до 0,06	0,06 - 0,10	0,11 - 0,15	0,16 - 0,20	0,21 - 0,25	0,26 - 0,30	0,31 - 0,35
Общая площадь земли, га	12,2	60,8	169,6	150,3	116,2	117,1	108,4
в процентах от общей площади земли	0,3	1,4	4,0	3,5	2,7	2,8	2,6
в среднем на одно хозяйство, га	0,03	0,08	0,14	0,18	0,23	0,28	0,33
Соликамский							
Число хозяйств, единиц	990	2010	1194	821	397	160	71
в процентах от общего числа хозяйств	16,7	33,9	20,2	13,9	6,7	2,7	1,2
Общая площадь земли, га	32,3	159,9	157,5	147,4	91,2	44,4	23,1
в процентах от общей площади земли	1,3	6,4	6,3	5,9	3,6	1,8	0,9
в среднем на одно хозяйство, га	0,03	0,08	0,13	0,18	0,23	0,28	0,33
Суксунский							
Число хозяйств, единиц	304	948	983	865	702	716	498
в процентах от общего числа хозяйств	4,5	14,0	14,6	12,8	10,4	10,6	7,4
Общая площадь земли, га	10,5	82,4	130,9	156,8	162,0	201,2	163,6
в процентах от общей площади земли	0,3	2,2	3,5	4,1	4,3	5,3	4,3
в среднем на одно хозяйство, га	0,03	0,09	0,13	0,18	0,23	0,28	0,33
Уинский							
Число хозяйств, единиц	523	460	776	919	725	560	390
в процентах от общего числа хозяйств	9,9	8,7	14,7	17,4	13,7	10,6	7,4
Общая площадь земли, га	11,8	38,5	102,9	164,0	167,3	157,9	129,0
в процентах от общей площади земли	0,2	0,8	2,1	3,3	3,4	3,2	2,6
в среднем на одно хозяйство, га	0,02	0,08	0,13	0,18	0,23	0,28	0,33
Усольский							
Число хозяйств, единиц	400	1735	2723	1209	445	213	68
в процентах от общего числа хозяйств	5,5	23,9	37,5	16,6	6,1	2,9	0,9
Общая площадь земли, га	17,2	147,2	366,7	216,7	102,3	59,8	22,3
в процентах от общей площади земли	0,7	6,3	15,6	9,2	4,4	2,5	0,9
в среднем на одно хозяйство, га	0,04	0,08	0,13	0,18	0,23	0,28	0,33
Чайковский							
Число хозяйств, единиц	707	1066	1311	1163	761	655	548
в процентах от общего числа хозяйств	9,3	14,1	17,3	15,4	10,0	8,6	7,2

земельную площадь, га:								Итого
0,36 - 0,40	0,41 - 0,50	0,51 - 1,00	1,01 - 3,00	3,01 - 5,00	5,01-10,00	10,01 - 20,00	свыше 20,00	
207,9	125,3	137,9	811,3	499,1	202,8	318,4	1210,5	4247,9
4,9	2,9	3,2	19,1	11,7	4,8	7,5	28,5	100
0,37	0,45	0,66	1,90	3,67	6,76	13,27	60,53	0,69
37	34	18	55	24	57	25	29	5922
0,6	0,6	0,3	0,9	0,4	1,0	0,4	0,5	100
13,9	15,8	12,2	95,0	93,2	354,7	319,3	953,2	2513,2
0,6	0,6	0,5	3,8	3,7	14,1	12,7	37,9	100
0,38	0,47	0,68	1,73	3,88	6,22	12,77	32,87	0,42
435	672	249	235	23	61	49	11	6751
6,4	10,0	3,7	3,5	0,3	0,9	0,7	0,2	100
165,4	316,1	159,5	462,1	89,2	464,4	633,3	593,5	3791,0
4,4	8,3	4,2	12,2	2,4	12,3	16,7	15,7	100
0,38	0,47	0,64	1,97	3,88	7,61	12,92	53,96	0,56
209	193	95	109	47	171	87	18	5282
4,0	3,7	1,8	2,1	0,9	3,2	1,6	0,3	100
78,9	86,9	63,0	199,8	190,0	1364,2	1333,4	870,5	4958,1
1,6	1,8	1,3	4,0	3,8	27,5	26,9	17,6	100
0,38	0,45	0,66	1,83	4,04	7,98	15,33	48,36	0,94
44	28	80	197	78	21	15	13	7269
0,6	0,4	1,1	2,7	1,1	0,3	0,2	0,2	100
16,7	12,6	59,1	362,9	274,3	152,0	181,5	356,1	2347,3
0,7	0,5	2,5	15,5	11,7	6,5	7,7	15,2	100
0,38	0,45	0,74	1,84	3,52	7,24	12,10	27,39	0,32
388	551	167	24	12	164	55	4	7576
5,1	7,3	2,2	0,3	0,2	2,2	0,7	0,1	100

ГРУППИРОВКИ ОБЪЕКТОВ ПЕРЕПИСИ ПО РАЗМЕРУ ЗЕМЕЛЬНОЙ ПЛОЩАДИ

	Хозяйства, имевшие						
	до 0,06	0,06 - 0,10	0,11 - 0,15	0,16 - 0,20	0,21 - 0,25	0,26 - 0,30	0,31 - 0,35
Общая площадь земли, га	23,1	91,7	178,7	209,6	176,8	186,9	182,1
в процентах от общей площади земли	0,7	2,6	5,1	6,0	5,0	5,3	5,2
в среднем на одно хозяйство, га	0,03	0,09	0,14	0,18	0,23	0,29	0,33
Частинский							
Число хозяйств, единиц	156	730	881	709	501	450	565
в процентах от общего числа хозяйств	3,0	13,9	16,8	13,5	9,5	8,6	10,8
Общая площадь земли, га	5,6	56,1	115,4	127,9	116,0	126,3	191,9
в процентах от общей площади земли	0,2	2,4	4,9	5,4	4,9	5,4	8,2
в среднем на одно хозяйство, га	0,04	0,08	0,13	0,18	0,23	0,28	0,34
Чердынский							
Число хозяйств, единиц	1767	1955	1193	798	341	161	95
в процентах от общего числа хозяйств	24,7	27,3	16,7	11,2	4,8	2,3	1,3
Общая площадь земли, га	55,9	154,2	157,5	142,5	78,5	45,5	31,3
в процентах от общей площади земли	2,3	6,2	6,4	5,8	3,2	1,8	1,3
в среднем на одно хозяйство, га	0,03	0,08	0,13	0,18	0,23	0,28	0,33
Чернушинский							
Число хозяйств, единиц	131	736	879	1083	998	837	646
в процентах от общего числа хозяйств	1,8	9,9	11,8	14,6	13,4	11,3	8,7
Общая площадь земли, га	4,5	67,5	118,1	200,6	233,7	237,9	215,0
в процентах от общей площади земли	0,1	1,4	2,4	4,1	4,8	4,9	4,4
в среднем на одно хозяйство, га	0,03	0,09	0,13	0,19	0,23	0,28	0,33
Чусовской							
Число хозяйств, единиц	445	1635	2170	777	299	180	87
в процентах от общего числа хозяйств	7,6	27,9	37,1	13,3	5,1	3,1	1,5
Общая площадь земли, га	18,5	137,5	290,5	136,0	69,3	50,8	28,4
в процентах от общей площади земли	1,3	9,8	20,6	9,7	4,9	3,6	2,0
в среднем на одно хозяйство, га	0,04	0,08	0,13	0,18	0,23	0,28	0,33
Коми-Пермяцкий округ							
Число хозяйств, единиц	4129	6797	7065	6060	5406	4471	2297
в процентах от общего числа хозяйств	9,3	15,4	16,0	13,7	12,2	10,1	5,2

земельную площадь, га:								Итого
0,36 - 0,40	0,41 - 0,50	0,51 - 1,00	1,01 - 3,00	3,01 - 5,00	5,01-10,00	10,01 - 20,00	свыше 20,00	
147,4	257,2	106,7	40,9	43,0	997,9	718,0	158,0	3517,9
4,2	7,3	3,0	1,2	1,2	28,4	20,4	4,5	100
0,38	0,47	0,64	1,70	3,59	6,08	13,06	39,51	0,46
336	510	282	81	16	10	11	16	5254
6,4	9,7	5,4	1,5	0,3	0,2	0,2	0,3	100
127,6	238,9	185,8	154,9	60,0	73,5	145,8	626,3	2351,9
5,4	10,2	7,9	6,6	2,5	3,1	6,2	26,6	100
0,38	0,47	0,66	1,91	3,75	7,35	13,25	39,14	0,45
38	49	154	408	139	48	8	-	7154
0,5	0,7	2,2	5,7	1,9	0,7	0,1	-	100
14,4	22,4	112,6	733,5	523,3	302,4	102,2	-	2476,2
0,6	0,9	4,5	29,6	21,1	12,2	4,1	-	100
0,38	0,46	0,73	1,80	3,76	6,30	12,78	-	0,35
471	1099	232	79	10	114	88	25	7428
6,3	14,8	3,1	1,1	0,1	1,5	1,2	0,3	100
180,3	523,7	148,7	144,2	41,6	798,8	1283,9	695,2	4893,6
3,7	10,7	3,0	2,9	0,8	16,3	26,2	14,2	100
0,38	0,48	0,64	1,83	4,16	7,01	14,59	27,81	0,66
44	28	29	97	23	29	9	1	5853
0,8	0,5	0,5	1,7	0,4	0,5	0,2	0,0	100
16,8	12,7	19,7	160,7	87,3	202,8	140,7	35,5	1407,4
1,2	0,9	1,4	11,4	6,2	14,4	10,0	2,5	100
0,38	0,45	0,68	1,66	3,80	6,99	15,64	35,50	0,24
1358	1322	1717	2861	439	238	52	9	44221
3,1	3,0	3,9	6,5	1,0	0,5	0,1	0,0	100

ГРУППИРОВКИ ОБЪЕКТОВ ПЕРЕПИСИ ПО РАЗМЕРУ ЗЕМЕЛЬНОЙ ПЛОЩАДИ

	Хозяйства, имевшие						
	до 0,06	0,06 - 0,10	0,11 - 0,15	0,16 - 0,20	0,21 - 0,25	0,26 - 0,30	0,31 - 0,35
Общая площадь земли, га	127,8	543,4	928,7	1095,8	1258,8	1261,2	755,1
в процентах от общей площади земли	0,7	3,1	5,3	6,3	7,2	7,2	4,3
в среднем на одно хозяйство, га	0,03	0,08	0,13	0,18	0,23	0,28	0,33
Кудымкарский городской округ							
Число хозяйств, единиц	1168	2107	992	165	30	16	-
в процентах от общего числа хозяйств	26,0	47,0	22,1	3,7	0,7	0,4	-
Общая площадь земли, га	39,6	153,5	128,9	28,7	6,8	4,3	-
в процентах от общей площади земли	10,5	40,8	34,3	7,6	1,8	1,1	-
в среднем на одно хозяйство, га	0,03	0,07	0,13	0,17	0,23	0,27	-
Гайнский							
Число хозяйств, единиц	605	1338	1472	928	460	281	160
в процентах от общего числа хозяйств	10,3	22,8	25,0	15,8	7,8	4,8	2,7
Общая площадь земли, га	19,4	110,4	188,7	164,8	105,2	77,8	52,5
в процентах от общей площади земли	1,0	5,9	10,2	8,9	5,7	4,2	2,8
в среднем на одно хозяйство, га	0,03	0,08	0,13	0,18	0,23	0,28	0,33
Косинский							
Число хозяйств, единиц	190	291	464	654	398	251	118
в процентах от общего числа хозяйств	6,0	9,2	14,7	20,7	12,6	7,9	3,7
Общая площадь земли, га	6,0	23,6	61,1	117,2	91,6	69,6	38,4
в процентах от общей площади земли	0,4	1,4	3,7	7,0	5,5	4,2	2,3
в среднем на одно хозяйство, га	0,03	0,08	0,13	0,18	0,23	0,28	0,33
Кочевский							
Число хозяйств, единиц	575	618	799	669	556	418	198
в процентах от общего числа хозяйств	12,3	13,3	17,1	14,3	11,9	9,0	4,2
Общая площадь земли, га	15,5	49,8	108,3	120,8	130,0	118,0	65,2
в процентах от общей площади земли	0,9	2,9	6,3	7,0	7,5	6,8	3,8
в среднем на одно хозяйство, га	0,03	0,08	0,14	0,18	0,23	0,28	0,33
Кудымкарский							
Число хозяйств, единиц	344	841	1216	1910	2472	1945	849
в процентах от общего числа хозяйств	2,8	6,9	9,9	15,6	20,2	15,9	6,9

земельную площадь, га:								Итого
0,36 - 0,40	0,41 - 0,50	0,51 - 1,00	1,01 - 3,00	3,01 - 5,00	5,01-10,00	10,01 - 20,00	свыше 20,00	
513,7	602,4	1192,0	5059,3	1598,5	1541,6	706,7	294,3	17479,4
2,9	3,4	6,8	28,9	9,1	8,8	4,0	1,7	100
0,38	0,46	0,69	1,77	3,64	6,48	13,59	32,70	0,40
-	-	-	5	1	-	-	-	4484
-	-	-	0,1	0,0	-	-	-	100
-	-	-	10,5	3,7	-	-	-	375,9
-	-	-	2,8	1,0	-	-	-	100
-	-	-	2,09	3,70	-	-	-	0,08
98	94	120	206	62	55	1	-	5880
1,7	1,6	2,0	3,5	1,1	0,9	0,0	-	100
37,0	42,2	84,2	387,7	233,8	344,3	10,2	-	1858,4
2,0	2,3	4,5	20,9	12,6	18,5	0,5	-	100
0,38	0,45	0,70	1,88	3,77	6,26	10,17	-	0,32
67	69	176	417	61	4	2	1	3163
2,1	2,2	5,6	13,2	1,9	0,1	0,1	0,0	100
25,2	31,6	128,9	785,7	218,5	21,7	29,8	20,8	1669,9
1,5	1,9	7,7	47,1	13,1	1,3	1,8	1,2	100
0,38	0,46	0,73	1,88	3,58	5,43	14,89	20,83	0,53
127	149	186	304	47	15	3	-	4664
2,7	3,2	4,0	6,5	1,0	0,3	0,1	-	100
48,5	68,0	130,5	555,3	167,4	97,1	48,6	-	1723,0
2,8	3,9	7,6	32,2	9,7	5,6	2,8	-	100
0,38	0,46	0,70	1,83	3,56	6,47	16,21	-	0,37
579	512	503	946	60	48	22	4	12251
4,7	4,2	4,1	7,7	0,5	0,4	0,2	0,0	100

ГРУППИРОВКИ ОБЪЕКТОВ ПЕРЕПИСИ ПО РАЗМЕРУ ЗЕМЕЛЬНОЙ ПЛОЩАДИ

	Хозяйства, имевшие						
	до 0,06	0,06 - 0,10	0,11 - 0,15	0,16 - 0,20	0,21 - 0,25	0,26 - 0,30	0,31 - 0,35
Общая площадь земли, га	13,4	72,0	162,3	353,4	578,7	548,6	279,2
в процентах от общей площади земли	0,3	1,4	3,1	6,7	11,0	10,4	5,3
в среднем на одно хозяйство, га	0,04	0,09	0,13	0,19	0,23	0,28	0,33
Юрлинский							
Число хозяйств, единиц	454	457	559	431	466	510	234
в процентах от общего числа хозяйств	10,9	11,0	13,4	10,4	11,2	12,2	5,6
Общая площадь земли, га	12,0	39,0	74,4	78,5	109,8	145,2	77,0
в процентах от общей площади земли	0,5	1,6	3,0	3,2	4,4	5,8	3,1
в среднем на одно хозяйство, га	0,03	0,09	0,13	0,18	0,24	0,28	0,33
Юсьвинский							
Число хозяйств, единиц	793	1145	1563	1303	1024	1050	738
в процентах от общего числа хозяйств	8,2	11,9	16,3	13,6	10,7	10,9	7,7
Общая площадь земли, га	22,0	95,1	204,9	232,3	236,7	297,7	242,7
в процентах от общей площади земли	0,5	2,3	5,0	5,7	5,8	7,3	5,9
в среднем на одно хозяйство, га	0,03	0,08	0,13	0,18	0,23	0,28	0,33

земельную площадь, га:								Итого
0,36 - 0,40	0,41 - 0,50	0,51 - 1,00	1,01 - 3,00	3,01 - 5,00	5,01-10,00	10,01 - 20,00	свыше 20,00	
218,8	234,0	345,3	1525,8	227,3	289,4	279,9	140,2	5268,2
4,2	4,4	6,6	29,0	4,3	5,5	5,3	2,7	100
0,38	0,46	0,69	1,61	3,79	6,03	12,72	35,05	0,43
121	194	236	313	111	67	9	2	4164
2,9	4,7	5,7	7,5	2,7	1,6	0,2	0,0	100
45,8	89,1	155,3	580,7	409,0	471,6	117,9	78,3	2483,8
1,8	3,6	6,3	23,4	16,5	19,0	4,7	3,2	100
0,38	0,46	0,66	1,86	3,69	7,04	13,10	39,17	0,60
366	304	496	670	97	49	15	2	9615
3,8	3,2	5,2	7,0	1,0	0,5	0,2	0,0	100
138,4	137,4	347,8	1213,6	338,8	317,4	220,3	55,0	4100,1
3,4	3,4	8,5	29,6	8,3	7,7	5,4	1,3	100
0,38	0,45	0,70	1,81	3,49	6,48	14,69	27,49	0,43

44. ГРУППИРОВКА НЕКОММЕРЧЕСКИХ ОБЪЕДИНЕНИЙ ГРАЖДАН ПО РАЗМЕРУ ЗЕМЕЛЬНОЙ ПЛОЩАДИ

(на 1 июля 2016 года)

	Объединения, имевшие земельную площадь, га:								Итого
	до 1,1	1,1 - 5,0	5,1 - 10,0	10,1 - 20,0	20,1 - 50,0	50,1 - 100,0	100,1 - 200,0	свыше 200	
Пермский край									
Число объединений, единиц	134	822	542	371	133	10	1	1	2014
в процентах от общего числа объединений	6,7	40,8	26,9	18,4	6,6	0,5	0,0	0,0	100
Общая площадь земли, га	91,6	2424,6	3877,6	5241,1	3853,7	658,3	157,6	241,0	16545,4
в процентах от общей площади земли	0,6	14,7	23,4	31,7	23,3	4,0	1,0	1,5	100
Городские округа									
Пермский									
Число объединений, единиц	25	212	94	24	5	-	-	-	360
в процентах от общего числа объединений	6,9	58,9	26,1	6,7	1,4	-	-	-	100
Общая площадь земли, га	17,6	621,6	644,8	347,8	132,9	-	-	-	1764,7
в процентах от общей площади земли	1,0	35,2	36,5	19,7	7,5	-	-	-	100
Березниковский									
Число объединений, единиц	-	13	29	26	6	-	-	-	74
в процентах от общего числа объединений	-	17,6	39,2	35,1	8,1	-	-	-	100
Общая площадь земли, га	-	41,3	201,7	358,9	137,5	-	-	-	739,4
в процентах от общей площади земли	-	5,6	27,3	48,5	18,6	-	-	-	100
город Губаха									
Число объединений, единиц	-	6	2	5	2	-	-	-	15
в процентах от общего числа объединений	-	40,0	13,3	33,3	13,3	-	-	-	100
Общая площадь земли, га	-	15,5	16,2	69,3	61,6	-	-	-	162,6
в процентах от общей площади земли	-	9,5	9,9	42,6	37,9	-	-	-	100

	Объединения, имевшие земельную площадь, га:								Итого
	до 1,1	1,1 - 5,0	5,1 - 10,0	10,1 - 20,0	20,1 - 50,0	50,1 - 100,0	100,1 - 200,0	свыше 200	
Кунгурский									
Число объединений, единиц	3	25	19	9	-	-	-	-	56
в процентах от общего числа объединений	5,4	44,6	33,9	16,1	-	-	-	-	100
Общая площадь земли, га	2,0	82,3	133,7	109,6	-	-	-	-	327,6
в процентах от общей площади земли	0,6	25,1	40,8	33,4	-	-	-	-	100
Лысьвенский									
Число объединений, единиц	-	1	6	14	7	-	-	-	28
в процентах от общего числа объединений	-	3,6	21,4	50,0	25,0	-	-	-	100
Общая площадь земли, га	-	5,0	56,1	189,1	170,6	-	-	-	420,8
в процентах от общей площади земли	-	1,2	13,3	44,9	40,5	-	-	-	100
Соликамский									
Число объединений, единиц	-	4	7	13	6	-	-	-	30
в процентах от общего числа объединений	-	13,3	23,3	43,3	20,0	-	-	-	100
Общая площадь земли, га	-	15,3	47,6	180,9	156,3	-	-	-	400,1
в процентах от общей площади земли	-	3,8	11,9	45,2	39,1	-	-	-	100
Муниципальные районы									
Александровский									
Число объединений, единиц	1	5	3	5	1	-	-	-	15
в процентах от общего числа объединений	6,7	33,3	20,0	33,3	6,7	-	-	-	100
Общая площадь земли, га	0,4	13,9	20,7	61,7	21,1	-	-	-	117,9
в процентах от общей площади земли	0,3	11,8	17,6	52,4	17,9	-	-	-	100
Верещагинский									
Число объединений, единиц	9	15	1	-	-	-	-	-	25
в процентах от общего числа объединений	36,0	60,0	4,0	-	-	-	-	-	100

	Объединения, имевшие земельную площадь, га:								Итого
	до 1,1	1,1 - 5,0	5,1 - 10,0	10,1 - 20,0	20,1 - 50,0	50,1 - 100,0	100,1 - 200,0	свыше 200	
Общая площадь земли, га	7,4	35,1	8,0	-	-	-	-	-	50,5
в процентах от общей площади земли	14,7	69,5	15,8	-	-	-	-	-	100
Горнозаводский									
Число объединений, единиц	-	3	-	4	5	-	-	-	12
в процентах от общего числа объединений	-	25,0	-	33,3	41,7	-	-	-	100
Общая площадь земли, га	-	11,8	-	65,3	120,8	-	-	-	197,8
в процентах от общей площади земли	-	5,9	-	33,0	61,1	-	-	-	100
Добрянский									
Число объединений, единиц	12	73	54	33	9	2	-	-	183
в процентах от общего числа объединений	6,6	39,9	29,5	18,0	4,9	1,1	-	-	100
Общая площадь земли, га	6,4	222,8	378,9	477,1	251,9	124,6	-	-	1461,7
в процентах от общей площади земли	0,4	15,2	25,9	32,6	17,2	8,5	-	-	100
Ильинский									
Число объединений, единиц	-	4	2	1	-	-	-	-	7
в процентах от общего числа объединений	-	57,1	28,6	14,3	-	-	-	-	100
Общая площадь земли, га	-	16,0	13,5	12,0	-	-	-	-	41,5
в процентах от общей площади земли	-	38,6	32,5	28,9	-	-	-	-	100
Кизеловский									
Число объединений, единиц	1	6	2	-	-	-	-	-	9
в процентах от общего числа объединений	11,1	66,7	22,2	-	-	-	-	-	100
Общая площадь земли, га	0,6	13,1	13,2	-	-	-	-	-	26,9
в процентах от общей площади земли	2,2	48,6	49,2	-	-	-	-	-	100
Красновишерский									
Число объединений, единиц	-	3	2	3	-	-	-	-	8
в процентах от общего числа объединений	-	37,5	25,0	37,5	-	-	-	-	100

	Объединения, имевшие земельную площадь, га:								Итого
	до 1,1	1,1 - 5,0	5,1 - 10,0	10,1 - 20,0	20,1 - 50,0	50,1 - 100,0	100,1 - 200,0	свыше 200	
Общая площадь земли, га	-	6,7	15,9	37,8	-	-	-	-	60,4
в процентах от общей площади земли	-	11,1	26,3	62,6	-	-	-	-	100
Краснокамский									
Число объединений, единиц	2	49	65	45	29	2	1	-	193
в процентах от общего числа объединений	1,0	25,4	33,7	23,3	15,0	1,0	0,5	-	100
Общая площадь земли, га	1,7	163,5	487,2	642,0	863,6	136,1	157,6	-	2451,6
в процентах от общей площади земли	0,1	6,7	19,9	26,2	35,2	5,6	6,4	-	100
Кунгурский									
Число объединений, единиц	1	8	15	11	2	-	-	-	37
в процентах от общего числа объединений	2,7	21,6	40,5	29,7	5,4	-	-	-	100
Общая площадь земли, га	1,0	23,7	120,1	151,2	56,6	-	-	-	352,6
в процентах от общей площади земли	0,3	6,7	34,1	42,9	16,1	-	-	-	100
Нытвенский									
Число объединений, единиц	22	69	37	26	2	-	-	-	156
в процентах от общего числа объединений	14,1	44,2	23,7	16,7	1,3	-	-	-	100
Общая площадь земли, га	14,7	177,2	275,0	367,0	55,8	-	-	-	889,7
в процентах от общей площади земли	1,7	19,9	30,9	41,2	6,3	-	-	-	100
Октябрьский									
Число объединений, единиц	-	-	-	1	-	-	-	-	1
в процентах от общего числа объединений	-	-	-	100,0	-	-	-	-	100
Общая площадь земли, га	-	-	-	14,3	-	-	-	-	14,3
в процентах от общей площади земли	-	-	-	100,0	-	-	-	-	100
Осинский									
Число объединений, единиц	1	11	10	2	-	-	-	-	24
в процентах от общего числа объединений	4,2	45,8	41,7	8,3	-	-	-	-	100

	Объединения, имевшие земельную площадь, га:								Итого
	до 1,1	1,1 - 5,0	5,1 - 10,0	10,1 - 20,0	20,1 - 50,0	50,1 - 100,0	100,1 - 200,0	свыше 200	
Общая площадь земли, га	1,0	28,5	74,1	22,4	-	-	-	-	126,0
в процентах от общей площади земли	0,8	22,6	58,8	17,8	-	-	-	-	100
Оханский									
Число объединений, единиц	-	4	3	2	1	-	-	-	10
в процентах от общего числа объединений	-	40,0	30,0	20,0	10,0	-	-	-	100
Общая площадь земли, га	-	16,9	22,4	32,7	40,0	-	-	-	112,0
в процентах от общей площади земли	-	15,0	20,0	29,2	35,7	-	-	-	100
Очерский									
Число объединений, единиц	35	33	5	-	-	-	-	-	73
в процентах от общего числа объединений	47,9	45,2	6,8	-	-	-	-	-	100
Общая площадь земли, га	23,9	64,4	35,7	-	-	-	-	-	124,0
в процентах от общей площади земли	19,3	51,9	28,8	-	-	-	-	-	100
Пермский									
Число объединений, единиц	13	210	132	90	36	6	-	1	488
в процентах от общего числа объединений	2,7	43,0	27,0	18,4	7,4	1,2	-	0,2	100
Общая площадь земли, га	9,6	652,0	933,3	1281,9	1161,4	397,6	-	241,0	4676,8
в процентах от общей площади земли	0,2	13,9	20,0	27,4	24,8	8,5	-	5,2	100
Соликамский									
Число объединений, единиц	-	6	5	8	3	-	-	-	22
в процентах от общего числа объединений	-	27,3	22,7	36,4	13,6	-	-	-	100
Общая площадь земли, га	-	14,3	35,3	120,5	108,5	-	-	-	278,6
в процентах от общей площади земли	-	5,1	12,7	43,2	38,9	-	-	-	100
Суксунский									
Число объединений, единиц	1	7	1	1	-	-	-	-	10
в процентах от общего числа объединений	10,0	70,0	10,0	10,0	-	-	-	-	100

	Объединения, имевшие земельную площадь, га:								Итого
	до 1,1	1,1 - 5,0	5,1 - 10,0	10,1 - 20,0	20,1 - 50,0	50,1 - 100,0	100,1 - 200,0	свыше 200	
Общая площадь земли, га	0,7	17,2	5,3	10,3	-	-	-	-	33,5
в процентах от общей площади земли	1,9	51,5	15,8	30,7	-	-	-	-	100
Усольский									
Число объединений, единиц	4	6	12	15	6	-	-	-	43
в процентах от общего числа объединений	9,3	14,0	27,9	34,9	14,0	-	-	-	100
Общая площадь земли, га	1,4	14,8	78,0	206,6	165,7	-	-	-	466,4
в процентах от общей площади земли	0,3	3,2	16,7	44,3	35,5	-	-	-	100
Чайковский									
Число объединений, единиц	1	16	14	16	9	-	-	-	56
в процентах от общего числа объединений	1,8	28,6	25,0	28,6	16,1	-	-	-	100
Общая площадь земли, га	0,7	50,4	97,0	234,7	244,0	-	-	-	626,7
в процентах от общей площади земли	0,1	8,0	15,5	37,4	38,9	-	-	-	100
Чернушинский									
Число объединений, единиц	3	17	7	8	-	-	-	-	35
в процентах от общего числа объединений	8,6	48,6	20,0	22,9	-	-	-	-	100
Общая площадь земли, га	2,6	52,4	49,6	109,0	-	-	-	-	213,7
в процентах от общей площади земли	1,2	24,5	23,2	51,0	-	-	-	-	100
Чусовской									
Число объединений, единиц	-	11	7	6	3	-	-	-	27
в процентах от общего числа объединений	-	40,7	25,9	22,2	11,1	-	-	-	100
Общая площадь земли, га	-	32,6	53,5	93,8	75,0	-	-	-	254,9
в процентах от общей площади земли	-	12,8	21,0	36,8	29,4	-	-	-	100

	Объединения, имевшие земельную площадь, га:								Итого
	до 1,1	1,1 - 5,0	5,1 - 10,0	10,1 - 20,0	20,1 - 50,0	50,1 - 100,0	100,1 - 200,0	свыше 200	
Коми-Пермяцкий округ									
Число объединений, единиц	-	5	8	2	1	-	-	-	16
в процентах от общего числа объединений	-	31,3	50,0	12,5	6,3	-	-	-	100
Общая площадь земли, га	-	16,5	60,6	33,3	30,4	-	-	-	140,8
в процентах от общей площади земли	-	11,7	43,1	23,6	21,6	-	-	-	100
Кудымкарский городской округ									
Число объединений, единиц	-	5	8	2	1	-	-	-	16
в процентах от общего числа объединений	-	31,3	50,0	12,5	6,3	-	-	-	100
Общая площадь земли, га	-	16,5	60,6	33,3	30,4	-	-	-	140,8
в процентах от общей площади земли	-	11,7	43,1	23,6	21,6	-	-	-	100

45. ГРУППИРОВКА САДОВОДЧЕСКИХ НЕКОММЕРЧЕСКИХ ОБЪЕДИНЕНИЙ ГРАЖДАН ПО РАЗМЕРУ ЗЕМЕЛЬНОЙ ПЛОЩАДИ

(на 1 июля 2016 года)

	Объединения, имевшие земельную площадь, га:								Итого
	до 1,1	1,1 - 5	5,1 - 10	10,1 - 20	20,1 - 50	50,1 - 100	100,1 - 200	свыше 200	
Пермский край									
Число объединений, единиц	129	807	534	365	131	10	1	1	1978
в процентах от общего числа объединений	6,5	40,8	27,0	18,5	6,6	0,5	0,1	0,1	100
Общая площадь земли, га	90,5	2384,4	3807,9	5153,6	3805,4	658,3	157,6	241,0	16298,6
в процентах от общей площади земли	0,6	14,6	23,4	31,6	23,3	4,0	1,0	1,5	100
Городские округа									
Пермский									
Число объединений, единиц	25	209	94	24	5	-	-	-	357
в процентах от общего числа объединений	7,0	58,5	26,3	6,7	1,4	-	-	-	100
Общая площадь земли, га	17,6	613,2	644,8	347,8	132,9	-	-	-	1756,3
в процентах от общей площади земли	1,0	34,9	36,7	19,8	7,6	-	-	-	100
Березниковский									
Число объединений, единиц	-	12	29	26	6	-	-	-	73
в процентах от общего числа объединений	-	16,4	39,7	35,6	8,2	-	-	-	100
Общая площадь земли, га	-	39,3	201,7	358,9	137,5	-	-	-	737,4
в процентах от общей площади земли	-	5,3	27,4	48,7	18,6	-	-	-	100
город Губаха									
Число объединений, единиц	-	6	2	5	2	-	-	-	15
в процентах от общего числа объединений	-	40,0	13,3	33,3	13,3	-	-	-	100
Общая площадь земли, га	-	15,5	16,2	69,3	61,6	-	-	-	162,6
в процентах от общей площади земли	-	9,5	9,9	42,6	37,9	-	-	-	100
Кунгурский									
Число объединений, единиц	3	25	19	9	-	-	-	-	56
в процентах от общего числа объединений	5,4	44,6	33,9	16,1	-	-	-	-	100

	Объединения, имевшие земельную площадь, га:								Итого
	до 1,1	1,1 - 5	5,1 - 10	10,1 - 20	20,1 - 50	50,1 - 100	100,1 - 200	свыше 200	
Общая площадь земли, га	2,0	82,3	133,7	109,6	-	-	-	-	327,6
в процентах от общей площади земли	0,6	25,1	40,8	33,4	-	-	-	-	100
Лысьвенский									
Число объединений, единиц	-	1	6	14	7	-	-	-	28
в процентах от общего числа объединений	-	3,6	21,4	50,0	25,0	-	-	-	100
Общая площадь земли, га	-	5,0	56,1	189,1	170,6	-	-	-	420,8
в процентах от общей площади земли	-	1,2	13,3	44,9	40,5	-	-	-	100
Соликамский									
Число объединений, единиц	-	4	7	13	6	-	-	-	30
в процентах от общего числа объединений	-	13,3	23,3	43,3	20,0	-	-	-	100
Общая площадь земли, га	-	15,3	47,6	180,9	156,3	-	-	-	400,1
в процентах от общей площади земли	-	3,8	11,9	45,2	39,1	-	-	-	100
Муниципальные районы									
Александровский									
Число объединений, единиц	1	5	3	5	1	-	-	-	15
в процентах от общего числа объединений	6,7	33,3	20,0	33,3	6,7	-	-	-	100
Общая площадь земли, га	0,4	13,9	20,7	61,7	21,1	-	-	-	117,9
в процентах от общей площади земли	0,3	11,8	17,6	52,4	17,9	-	-	-	100
Верецагинский									
Число объединений, единиц	9	15	1	-	-	-	-	-	25
в процентах от общего числа объединений	36,0	60,0	4,0	-	-	-	-	-	100
Общая площадь земли, га	7,4	35,1	8,0	-	-	-	-	-	50,5
в процентах от общей площади земли	14,7	69,5	15,8	-	-	-	-	-	100
Горнозаводский									
Число объединений, единиц	-	3	-	4	5	-	-	-	12
в процентах от общего числа объединений	-	25,0	-	33,3	41,7	-	-	-	100

	Объединения, имевшие земельную площадь, га:								Итого
	до 1,1	1,1 - 5	5,1 - 10	10,1 - 20	20,1 - 50	50,1 - 100	100,1 - 200	свыше 200	
Общая площадь земли, га	-	11,8	-	65,3	120,8	-	-	-	197,8
в процентах от общей площади земли	-	5,9	-	33,0	61,1	-	-	-	100
Добрянский									
Число объединений, единиц	12	70	54	32	9	2	-	-	179
в процентах от общего числа объединений	6,7	39,1	30,2	17,9	5,0	1,1	-	-	100
Общая площадь земли, га	6,4	214,3	378,9	461,4	251,9	124,6	-	-	1437,5
в процентах от общей площади земли	0,4	14,9	26,4	32,1	17,5	8,7	-	-	100
Ильинский									
Число объединений, единиц	-	4	2	1	-	-	-	-	7
в процентах от общего числа объединений	-	57,1	28,6	14,3	-	-	-	-	100
Общая площадь земли, га	-	16,0	13,5	12,0	-	-	-	-	41,5
в процентах от общей площади земли	-	38,6	32,5	28,9	-	-	-	-	100
Кизеловский									
Число объединений, единиц	1	6	2	-	-	-	-	-	9
в процентах от общего числа объединений	11,1	66,7	22,2	-	-	-	-	-	100
Общая площадь земли, га	0,6	13,1	13,2	-	-	-	-	-	26,9
в процентах от общей площади земли	2,2	48,6	49,2	-	-	-	-	-	100
Красновишерский									
Число объединений, единиц	-	2	2	3	-	-	-	-	7
в процентах от общего числа объединений	-	28,6	28,6	42,9	-	-	-	-	100
Общая площадь земли, га	-	5,2	15,9	37,8	-	-	-	-	58,9
в процентах от общей площади земли	-	8,8	27,0	64,2	-	-	-	-	100
Краснокамский									
Число объединений, единиц	2	48	64	43	28	2	1	-	188
в процентах от общего числа объединений	1,1	25,5	34,0	22,9	14,9	1,1	0,5	-	100
Общая площадь земли, га	1,7	160,2	479,4	610,4	836,6	136,1	157,6	-	2381,9
в процентах от общей площади земли	0,1	6,7	20,1	25,6	35,1	5,7	6,6	-	100

	Объединения, имевшие земельную площадь, га:								Итого
	до 1,1	1,1 - 5	5,1 - 10	10,1 - 20	20,1 - 50	50,1 - 100	100,1 - 200	свыше 200	
Кунгурский									
Число объединений, единиц	1	8	14	10	2	-	-	-	35
в процентах от общего числа объединений	2,9	22,9	40,0	28,6	5,7	-	-	-	100
Общая площадь земли, га	1,0	23,7	112,2	134,8	56,6	-	-	-	328,3
в процентах от общей площади земли	0,3	7,2	34,2	41,1	17,2	-	-	-	100
Нытвенский									
Число объединений, единиц	22	68	37	26	2	-	-	-	155
в процентах от общего числа объединений	14,2	43,9	23,9	16,8	1,3	-	-	-	100
Общая площадь земли, га	14,7	175,4	275,0	367,0	55,8	-	-	-	887,9
в процентах от общей площади земли	1,7	19,8	31,0	41,3	6,3	-	-	-	100
Октябрьский									
Число объединений, единиц	-	-	-	1	-	-	-	-	1
в процентах от общего числа объединений	-	-	-	100,0	-	-	-	-	100
Общая площадь земли, га	-	-	-	14,3	-	-	-	-	14,3
в процентах от общей площади земли	-	-	-	100,0	-	-	-	-	100
Осинский									
Число объединений, единиц	1	11	10	1	-	-	-	-	23
в процентах от общего числа объединений	4,3	47,8	43,5	4,3	-	-	-	-	100
Общая площадь земли, га	1,0	28,5	74,1	11,2	-	-	-	-	114,8
в процентах от общей площади земли	0,9	24,9	64,5	9,8	-	-	-	-	100
Оханский									
Число объединений, единиц	-	2	2	1	1	-	-	-	6
в процентах от общего числа объединений	-	33,3	33,3	16,7	16,7	-	-	-	100
Общая площадь земли, га	-	8,9	12,4	20,0	40,0	-	-	-	81,3
в процентах от общей площади земли	-	10,9	15,3	24,6	49,2	-	-	-	100

	Объединения, имевшие земельную площадь, га:								Итого
	до 1,1	1,1 - 5	5,1 - 10	10,1 - 20	20,1 - 50	50,1 - 100	100,1 - 200	свыше 200	
Очерский									
Число объединений, единиц	30	32	4	-	-	-	-	-	66
в процентах от общего числа объединений	45,5	48,5	6,1	-	-	-	-	-	100
Общая площадь земли, га	22,8	62,2	27,1	-	-	-	-	-	112,0
в процентах от общей площади земли	20,4	55,5	24,2	-	-	-	-	-	100
Пермский									
Число объединений, единиц	13	210	129	90	35	6	-	1	484
в процентах от общего числа объединений	2,7	43,4	26,7	18,6	7,2	1,2	-	0,2	100
Общая площадь земли, га	9,6	652,0	905,9	1281,9	1140,1	397,6	-	241,0	4628,1
в процентах от общей площади земли	0,2	14,1	19,6	27,7	24,6	8,6	-	5,2	100
Соликамский									
Число объединений, единиц	-	6	5	8	3	-	-	-	22
в процентах от общего числа объединений	-	27,3	22,7	36,4	13,6	-	-	-	100
Общая площадь земли, га	-	14,3	35,3	120,5	108,5	-	-	-	278,6
в процентах от общей площади земли	-	5,1	12,7	43,2	38,9	-	-	-	100
Суксунский									
Число объединений, единиц	1	7	1	1	-	-	-	-	10
в процентах от общего числа объединений	10,0	70,0	10,0	10,0	-	-	-	-	100
Общая площадь земли, га	0,7	17,2	5,3	10,3	-	-	-	-	33,5
в процентах от общей площади земли	1,9	51,5	15,8	30,7	-	-	-	-	100
Усольский									
Число объединений, единиц	4	6	12	15	6	-	-	-	43
в процентах от общего числа объединений	9,3	14,0	27,9	34,9	14,0	-	-	-	100
Общая площадь земли, га	1,4	14,8	78,0	206,6	165,7	-	-	-	466,4
в процентах от общей площади земли	0,3	3,2	16,7	44,3	35,5	-	-	-	100

	Объединения, имевшие земельную площадь, га:								Итого
	до 1,1	1,1 - 5	5,1 - 10	10,1 - 20	20,1 - 50	50,1 - 100	100,1 - 200	свыше 200	
Чайковский									
Число объединений, единиц	1	16	14	16	9	-	-	-	56
в процентах от общего числа объединений	1,8	28,6	25,0	28,6	16,1	-	-	-	100
Общая площадь земли, га	0,7	50,4	97,0	234,7	244,0	-	-	-	626,7
в процентах от общей площади земли	0,1	8,0	15,5	37,4	38,9	-	-	-	100
Чернушинский									
Число объединений, единиц	3	17	7	8	-	-	-	-	35
в процентах от общего числа объединений	8,6	48,6	20,0	22,9	-	-	-	-	100
Общая площадь земли, га	2,6	52,4	49,6	109,0	-	-	-	-	213,7
в процентах от общей площади земли	1,2	24,5	23,2	51,0	-	-	-	-	100
Чусовской									
Число объединений, единиц	-	9	6	6	3	-	-	-	24
в процентах от общего числа объединений	-	37,5	25,0	25,0	12,5	-	-	-	100
Общая площадь земли, га	-	28,1	45,5	93,8	75,0	-	-	-	242,4
в процентах от общей площади земли	-	11,6	18,8	38,7	30,9	-	-	-	100
Коми-Пермяцкий округ									
Число объединений, единиц	-	5	8	2	1	-	-	-	16
в процентах от общего числа объединений	-	31,3	50,0	12,5	6,3	-	-	-	100
Общая площадь земли, га	-	16,5	60,6	33,3	30,4	-	-	-	140,8
в процентах от общей площади земли	-	11,7	43,1	23,6	21,6	-	-	-	100
Кудымкарский городской округ									
Число объединений, единиц	-	5	8	2	1	-	-	-	16
в процентах от общего числа объединений	-	31,3	50,0	12,5	6,3	-	-	-	100
Общая площадь земли, га	-	16,5	60,6	33,3	30,4	-	-	-	140,8
в процентах от общей площади земли	-	11,7	43,1	23,6	21,6	-	-	-	100

46. ГРУППИРОВКА ОГОРОДНИЧЕСКИХ НЕКОММЕРЧЕСКИХ ОБЪЕДИНЕНИЙ ГРАЖДАН ПО РАЗМЕРУ ЗЕМЕЛЬНОЙ ПЛОЩАДИ

(на 1 июля 2016 года)

	Объединения, имевшие земельную площадь, га:				Итого
	до 1,1	1,1 - 5	5,1 - 10	10,1 - 20	
Пермский край					
Число объединений, единиц	5	3	4	2	14
в процентах от общего числа объединений	35,7	21,4	28,6	14,3	100
Общая площадь земли, га	1,1	6,1	32,3	32,1	71,6
в процентах от общей площади земли	1,6	8,5	45,1	44,9	100
Муниципальные районы					
Добрянский					
Число объединений, единиц	-	1	-	-	1
в процентах от общего числа объединений	-	100,0	-	-	100
Общая площадь земли, га	-	2,4	-	-	2,4
в процентах от общей площади земли	-	100,0	-	-	100
Красновишерский					
Число объединений, единиц	-	1	-	-	1
в процентах от общего числа объединений	-	100,0	-	-	100
Общая площадь земли, га	-	1,5	-	-	1,5
в процентах от общей площади земли	-	100,0	-	-	100
Краснокамский					
Число объединений, единиц	-	-	1	1	2
в процентах от общего числа объединений	-	-	50,0	50,0	100
Общая площадь земли, га	-	-	7,8	15,8	23,5
в процентах от общей площади земли	-	-	33,0	67,0	100

	Объединения, имевшие земельную площадь, га:				Итого
	до 1,1	1,1 - 5	5,1 - 10	10,1 - 20	
Кунгурский					
Число объединений, единиц	-	-	1	1	2
в процентах от общего числа объединений	-	-	50,0	50,0	100
Общая площадь земли, га	-	-	7,9	16,4	24,3
в процентах от общей площади земли	-	-	32,6	67,4	100
Очерский					
Число объединений, единиц	5	1	1	-	7
в процентах от общего числа объединений	71,4	14,3	14,3	-	100
Общая площадь земли, га	1,1	2,2	8,6	-	12,0
в процентах от общей площади земли	9,4	18,5	72,2	-	100
Пермский					
Число объединений, единиц	-	-	1	-	1
в процентах от общего числа объединений	-	-	100,0	-	100
Общая площадь земли, га	-	-	8,0	-	8,0
в процентах от общей площади земли	-	-	100,0	-	100

47. ГРУППИРОВКА ДАЧНЫХ НЕКОММЕРЧЕСКИХ ОБЪЕДИНЕНИЙ ГРАЖДАН ПО РАЗМЕРУ ЗЕМЕЛЬНОЙ ПЛОЩАДИ
(на 1 июля 2016 года)

	Объединения, имевшие земельную площадь, га				Итого
	1,1 - 5	5,1 - 10	10,1 - 20	20,1 - 50	
Пермский край					
Число объединений, единиц	12	4	4	2	22
в процентах от общего числа объединений	54,5	18,2	18,2	9,1	100
Общая площадь земли, га	34,1	37,4	55,4	48,3	175,3
в процентах от общей площади земли	19,5	21,3	31,6	27,6	100
Городские округа					
Пермский					
Число объединений, единиц	3	-	-	-	3
в процентах от общего числа объединений	100,0	-	-	-	100
Общая площадь земли, га	8,4	-	-	-	8,4
в процентах от общей площади земли	100,0	-	-	-	100
Березниковский					
Число объединений, единиц	1	-	-	-	1
в процентах от общего числа объединений	100,0	-	-	-	100
Общая площадь земли, га	2,0	-	-	-	2,0
в процентах от общей площади земли	100,0	-	-	-	100
Муниципальные районы					
Добрянский					
Число объединений, единиц	2	-	1	-	3
в процентах от общего числа объединений	66,7	-	33,3	-	100
Общая площадь земли, га	6,1	-	15,7	-	21,8
в процентах от общей площади земли	27,9	-	72,1	-	100
Краснокамский					
Число объединений, единиц	1	-	1	1	3
в процентах от общего числа объединений	33,3	-	33,3	33,3	100

	Объединения, имевшие земельную площадь, га				Итого
	1,1 - 5	5,1 - 10	10,1 - 20	20,1 - 50	
Общая площадь земли, га	3,3	-	15,8	27,0	46,1
в процентах от общей площади земли	7,2	-	34,3	58,6	100
Нытвенский					
Число объединений, единиц	1	-	-	-	1
в процентах от общего числа объединений	100,0	-	-	-	100
Общая площадь земли, га	1,8	-	-	-	1,8
в процентах от общей площади земли	100,0	-	-	-	100
Осинский					
Число объединений, единиц	-	-	1	-	1
в процентах от общего числа объединений	-	-	100,0	-	100
Общая площадь земли, га	-	-	11,2	-	11,2
в процентах от общей площади земли	-	-	100,0	-	100
Оханский					
Число объединений, единиц	2	1	1	-	4
в процентах от общего числа объединений	50,0	25,0	25,0	-	100
Общая площадь земли, га	8,0	10,0	12,7	-	30,7
в процентах от общей площади земли	26,0	32,6	41,4	-	100
Пермский					
Число объединений, единиц	-	2	-	1	3
в процентах от общего числа объединений	-	66,7	-	33,3	100
Общая площадь земли, га	-	19,4	-	21,3	40,7
в процентах от общей площади земли	-	47,7	-	52,3	100
Чусовской					
Число объединений, единиц	2	1	-	-	3
в процентах от общего числа объединений	66,7	33,3	-	-	100
Общая площадь земли, га	4,5	8,0	-	-	12,5
в процентах от общей площади земли	36,0	64,0	-	-	100

Методологические пояснения

В **хозяйства всех категорий** включены сельскохозяйственные организации, крестьянские (фермерские) хозяйства, индивидуальные предприниматели и хозяйства населения.

К **сельскохозяйственным организациям** отнесены хозяйственные товарищества и партнерства (в том числе публичные и непубличные акционерные общества), производственные кооперативы, родовые общины, унитарные предприятия, подсобные сельскохозяйственные предприятия несельскохозяйственных организаций.

В соответствии с методологией проведения Всероссийской сельскохозяйственной переписи 2016 года к **подсобным сельскохозяйственным предприятиям несельскохозяйственных организаций** отнесены хозяйства, имеющие посевные площади сельскохозяйственных культур не менее 50 гектаров и/или не менее 10 голов крупного рогатого скота, или не менее 5 голов коров, или не менее 20 голов свиней, или не менее 15 голов овец или коз, или не менее 100 голов птицы, или не менее 10 голов лошадей.

К **малым сельскохозяйственным предприятиям (включая микропредприятия)** отнесены юридические лица – коммерческие организации, внесенные в единый государственный реестр юридических лиц и соответствующие условиям, установленным Федеральным законом от 24 июля 2007 г. № 209-ФЗ «О развитии малого и среднего предпринимательства в Российской Федерации».

Крестьянское (фермерское) хозяйство - объединение граждан, связанных родством и (или) свойством, имеющих в общей собственности имущество и совместно осуществляющих производственную и иную хозяйственную деятельность (производство, переработку, хранение, транспортировку и реализацию сельскохозяйственной продукции), основанную на их личном участии (статья 1 Федерального закона от 11 июня 2003 г. № 74-ФЗ «О крестьянском (фермерском) хозяйстве»).

Индивидуальный предприниматель - гражданин (физическое лицо), занимающийся предпринимательской деятельностью без образования юридического лица с момента его государственной регистрации в соответствии со статьей 23 Гражданского кодекса Российской Федерации и заявивший в Свидетельстве о государственной регистрации виды деятельности, отнесенные согласно Общероссийскому классификатору видов экономической деятельности (ОКВЭД) к сельскому хозяйству.

Личное подсобное хозяйство – форма непредпринимательской деятельности по производству и переработке сельскохозяйственной продукции, осуществляемой личным трудом гражданина и членов его семьи в целях удовлетворения личных потребностей на земельном участке, предоставленном или приобретенном для ведения личного подсобного хозяйства. Землепользование хозяйств может состоять из приусадебных и полевых участков (статьи 2, 4 Федерального закона от 7 июля 2003 г. № 112-ФЗ «О личном подсобном хозяйстве»).

К **другим индивидуальным хозяйствам граждан** отнесены:

- граждане, имеющие земельные участки для индивидуального жилищного строительства с площадью 4 и более соток и занимающиеся сельскохозяйственным производством;
- граждане, имеющие земельные участки (садовые, огородные, дачные и другие), не входящие в некоммерческие объединения граждан;
- граждане, не имеющие земли, но имеющие сельскохозяйственных животных.

Садоводческое, огородническое, дачное некоммерческое объединение граждан – некоммерческая организация, учрежденная гражданами на добровольных началах для содействия ее членам в решении общих социально – хозяйственных задач ведения садоводства, огородничества и дачного хозяйства (статья 1 Федерального закона от 15 апреля 1998 г. № 66-ФЗ «О садоводческих, огороднических и дачных некоммерческих объединениях граждан»).

Освоенный земельный участок – участок в некоммерческих объединениях граждан, на котором имеются посадки картофеля, плодово-ягодных, овощных или декоративных культур, или участок, на котором произведены культуртехнические мероприятия (корчевка леса и пней, расчистка и планировка участка, работы по окультуриванию почвы), или возведены жилые, хозяйственные постройки.

В **общей площади земли** организации (хозяйства) показывается общая площадь, находящаяся в пользовании организации (хозяйства) на дату проведения переписи (с учетом арендованной, но без учета сданной в аренду).

В общую земельную площадь некоммерческого объединения включены земли, предоставленные гражданам объединения, и земли объединения общего пользования.

Сельскохозяйственные угодья – земельные угодья, систематически используемые для получения сельскохозяйственной продукции. К ним относятся пашня, залежь, многолетние насаждения, сенокосы, пастбища.

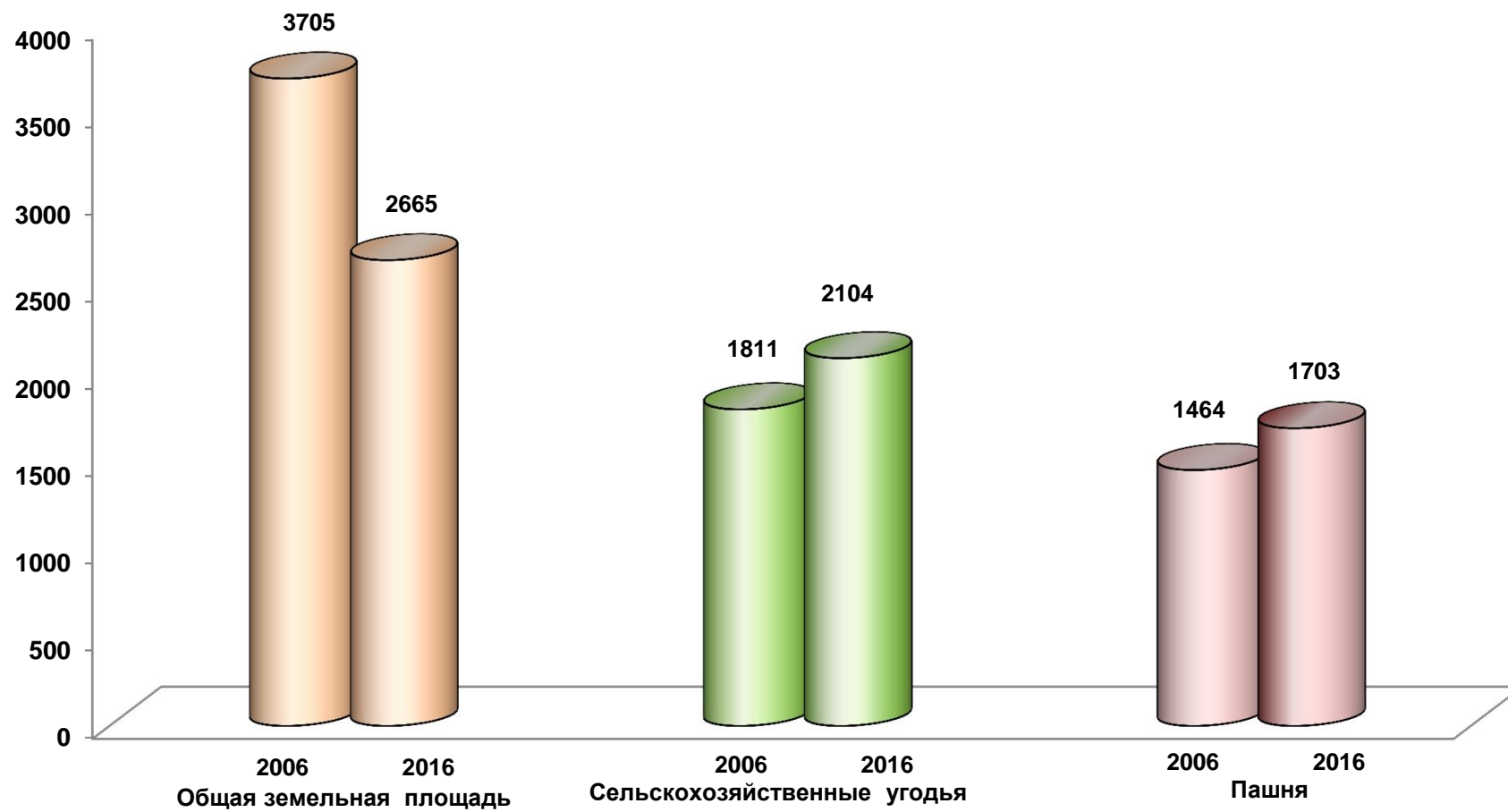
Пашня – сельскохозяйственное угодье, систематически обрабатываемое и используемое под посевы сельскохозяйственных культур, включая посевы многолетних трав, а также чистые пары. К пашне также относятся площади парников и теплиц. В пашню не включаются земельные участки сенокосов и пастбищ, распаханые с целью их коренного улучшения и занятые посевами предварительных культур (в течение не более двух-трех лет), а также междурядья сада, используемые под посевы.

Мелиорированные земли – площади сельскохозяйственных угодий, имеющие мелиоративные сети (орошаемые или осушаемые) как действующие, так и не действующие.

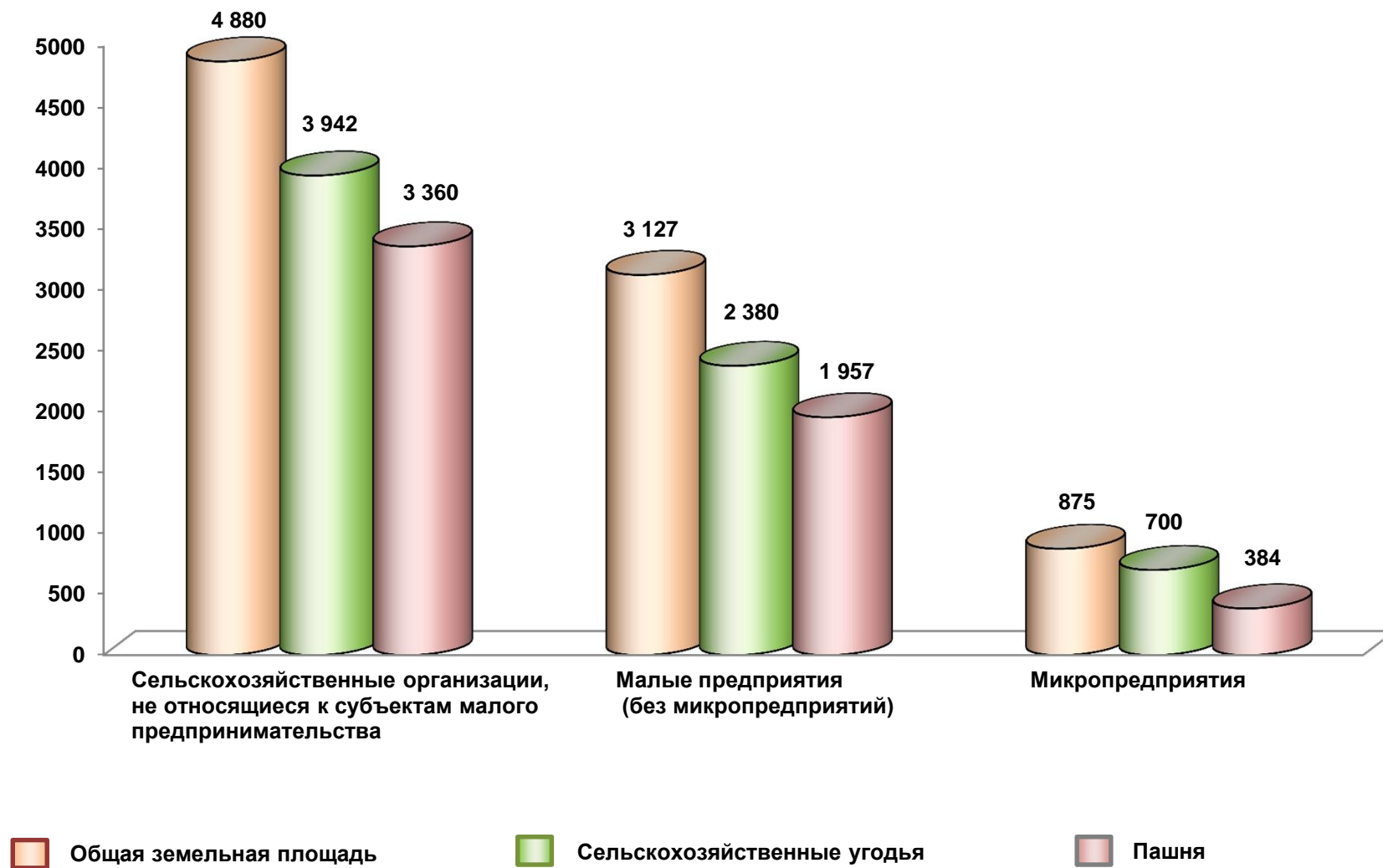


ДИАГРАММЫ

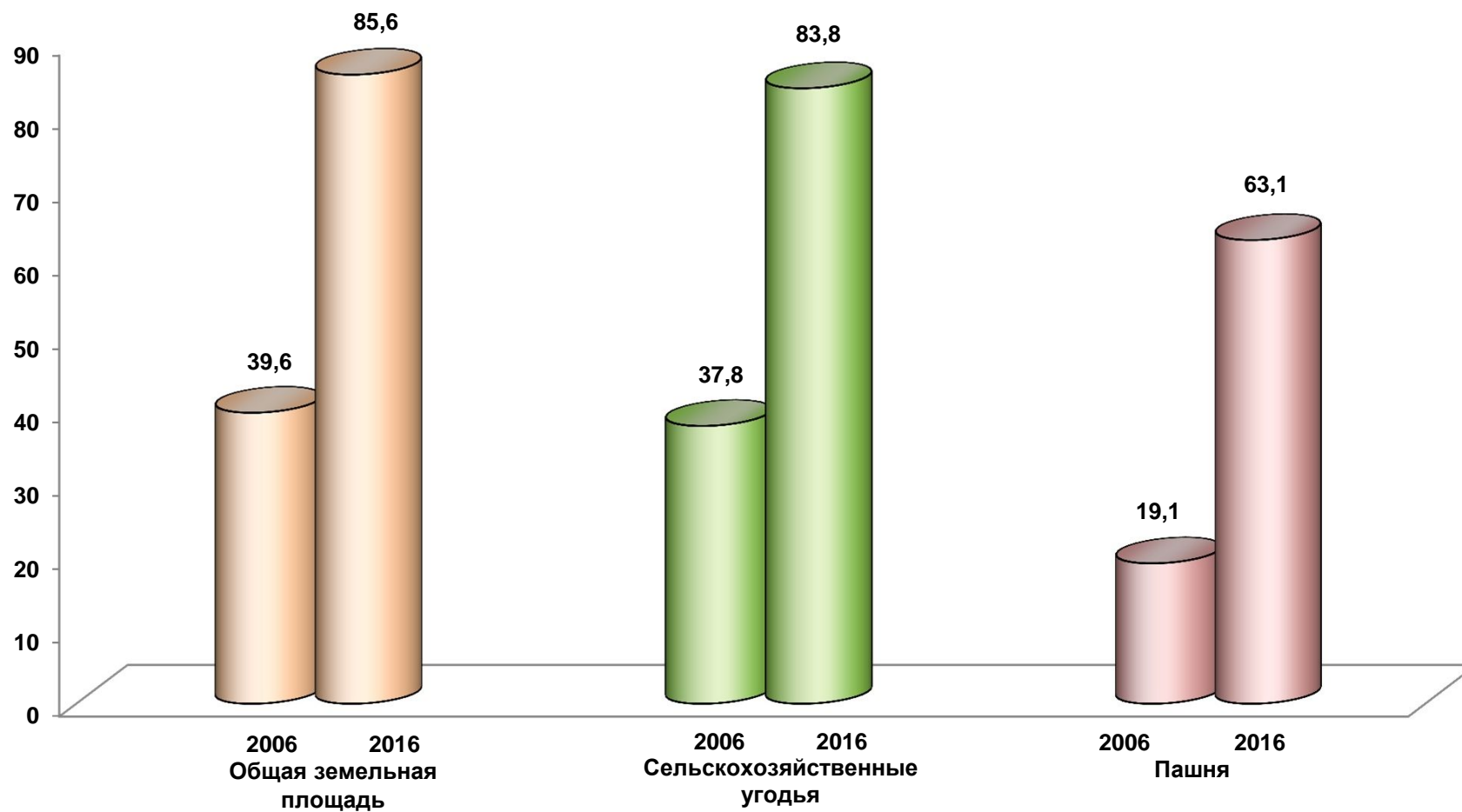
**1. ОБЩАЯ ПЛОЩАДЬ ЗЕМЛИ, ПЛОЩАДЬ СЕЛЬСКОХОЗЯЙСТВЕННЫХ УГОДИЙ И ПАШНИ
В СРЕДНЕМ НА ОДНУ СЕЛЬСКОХОЗЯЙСТВЕННУЮ ОРГАНИЗАЦИЮ В 2006 И 2016 ГОДАХ**
(на 1 июля; гектаров)



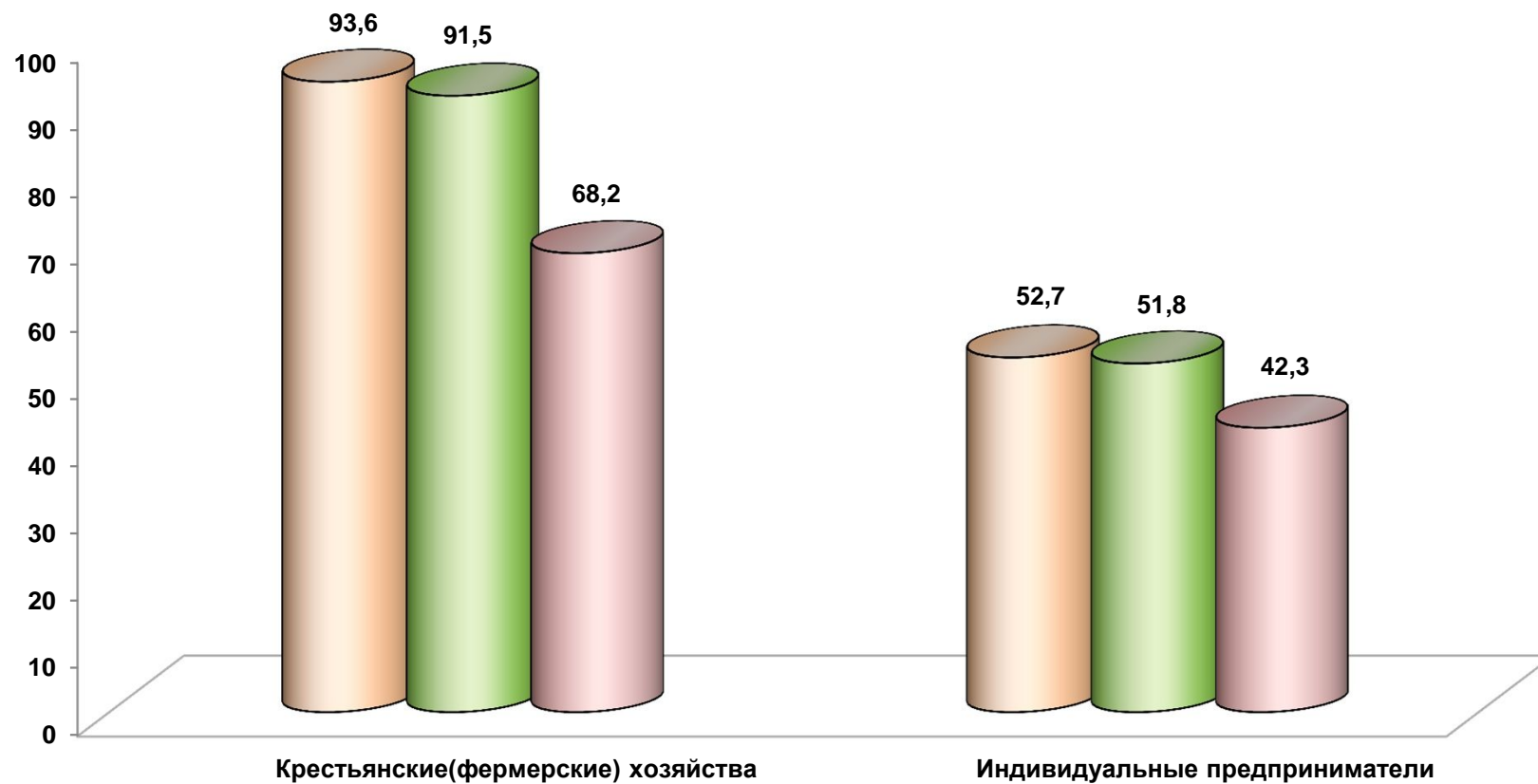
**2. ОБЩАЯ ПЛОЩАДЬ ЗЕМЛИ, ПЛОЩАДЬ СЕЛЬСКОХОЗЯЙСТВЕННЫХ УГОДИЙ И ПАШНИ
В СРЕДНЕМ НА ОДНУ СЕЛЬСКОХОЗЯЙСТВЕННУЮ ОРГАНИЗАЦИЮ (ПО ТИПАМ ПРЕДПРИЯТИЙ) В 2016 ГОДУ**
(на 1 июля; гектаров)



**3. ОБЩАЯ ПЛОЩАДЬ ЗЕМЛИ, ПЛОЩАДЬ СЕЛЬСКОХОЗЯЙСТВЕННЫХ УГОДИЙ И ПАШНИ
В СРЕДНЕМ НА ОДНО КРЕСТЬЯНСКОЕ (ФЕРМЕРСКОЕ) ХОЗЯЙСТВО И ИНДИВИДУАЛЬНОГО ПРЕДПРИНИМАТЕЛЯ
В 2006 И 2016 ГОДАХ**
(на 1 июля; гектаров)



**4. ОБЩАЯ ПЛОЩАДЬ ЗЕМЛИ, ПЛОЩАДЬ СЕЛЬСКОХОЗЯЙСТВЕННЫХ УГОДИЙ И ПАШНИ
В СРЕДНЕМ НА ОДНО КРЕСТЬЯНСКОЕ (ФЕРМЕРСКОЕ) ХОЗЯЙСТВО
И ОДНОГО ИНДИВИДУАЛЬНОГО ПРЕДПРИНИМАТЕЛЯ
В 2016 ГОДУ**

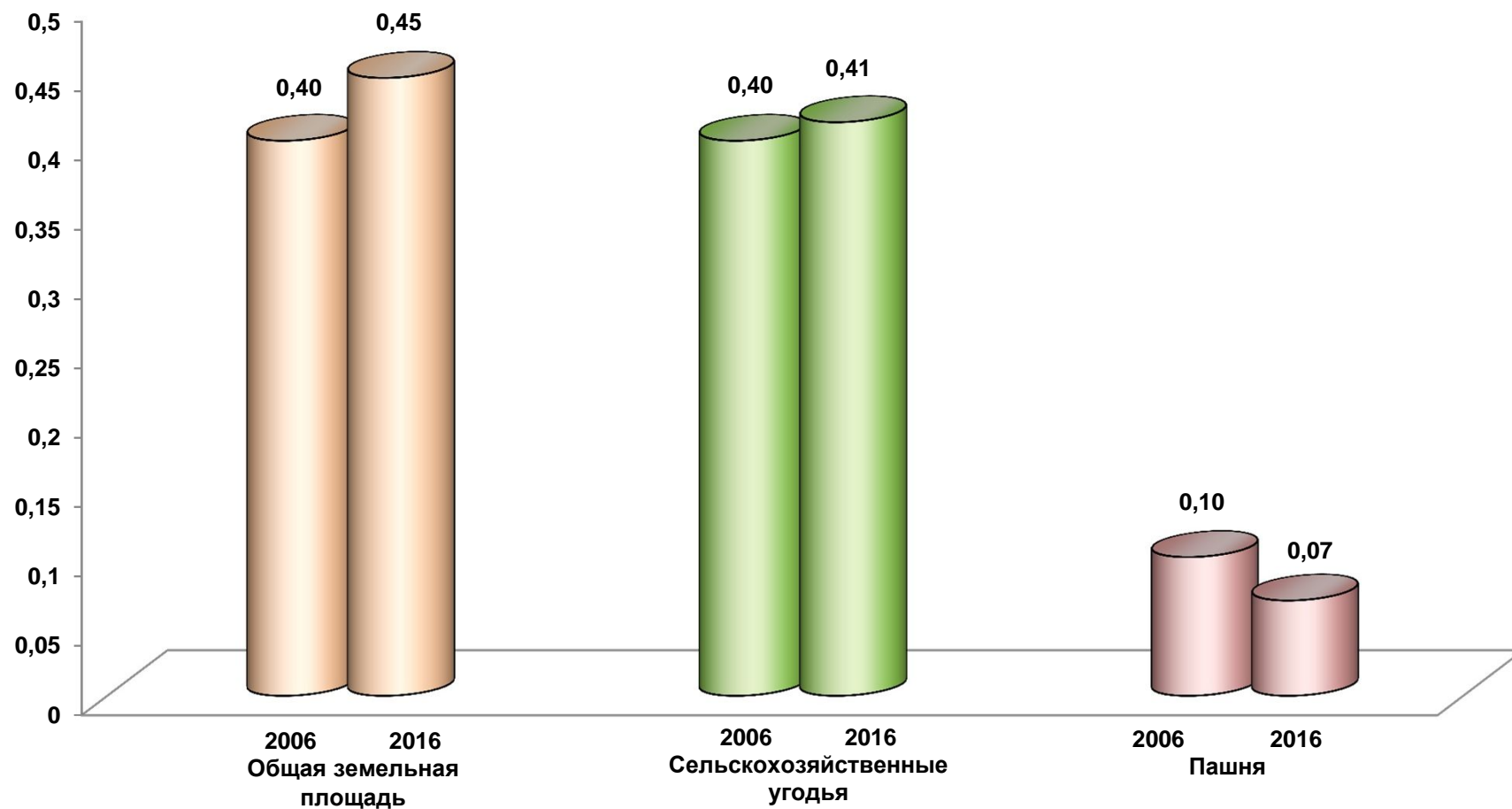


Общая земельная площадь

Сельскохозяйственные угодья

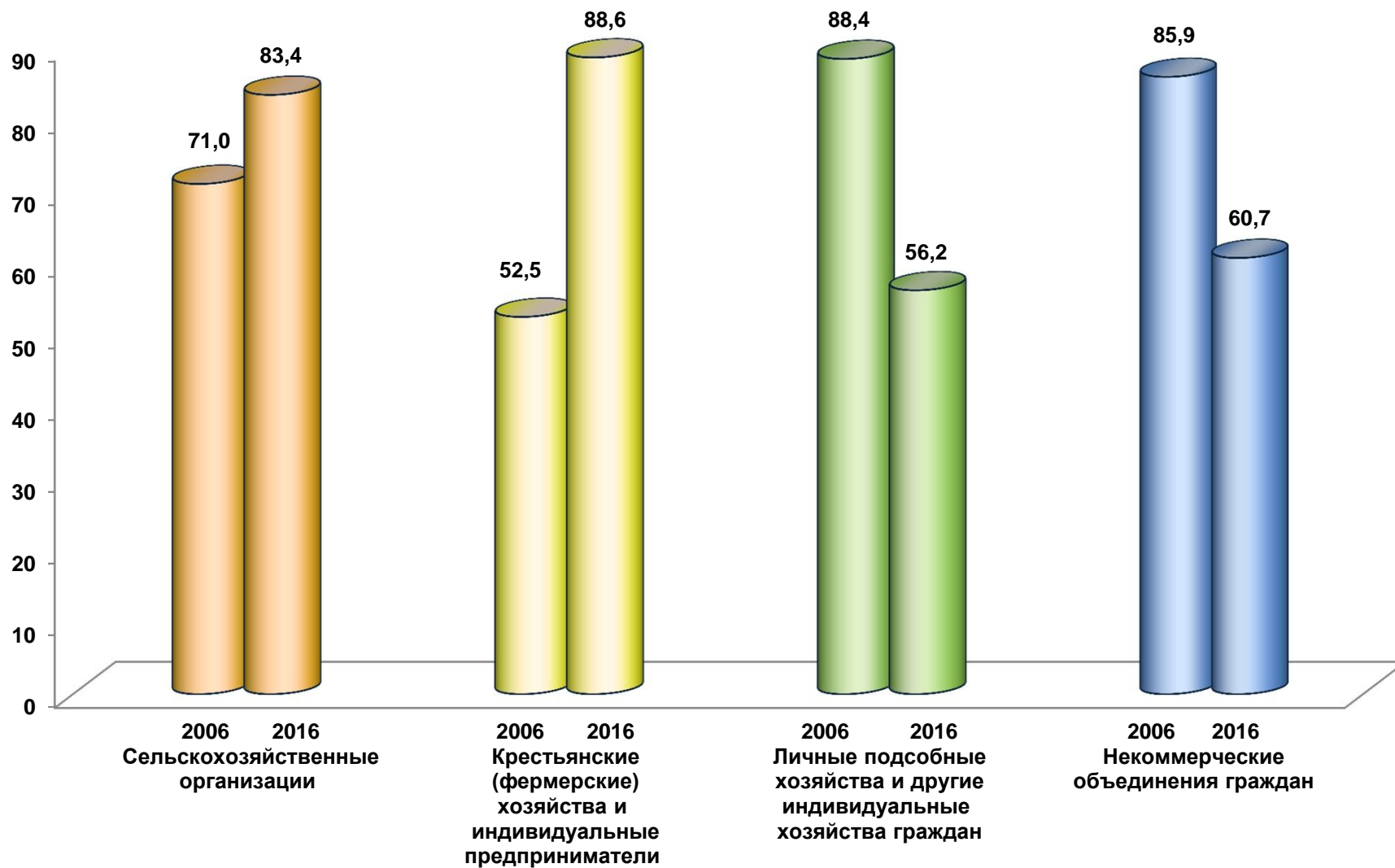
Пашня

**5. ОБЩАЯ ПЛОЩАДЬ ЗЕМЛИ, ПЛОЩАДЬ СЕЛЬСКОХОЗЯЙСТВЕННЫХ УГОДИЙ И ПАШНИ В СРЕДНЕМ
НА ОДНО ЛИЧНОЕ ПОДСОБНОЕ ХОЗЯЙСТВО В 2006 И 2016 ГОДАХ**
(на 1 июля; гектаров)



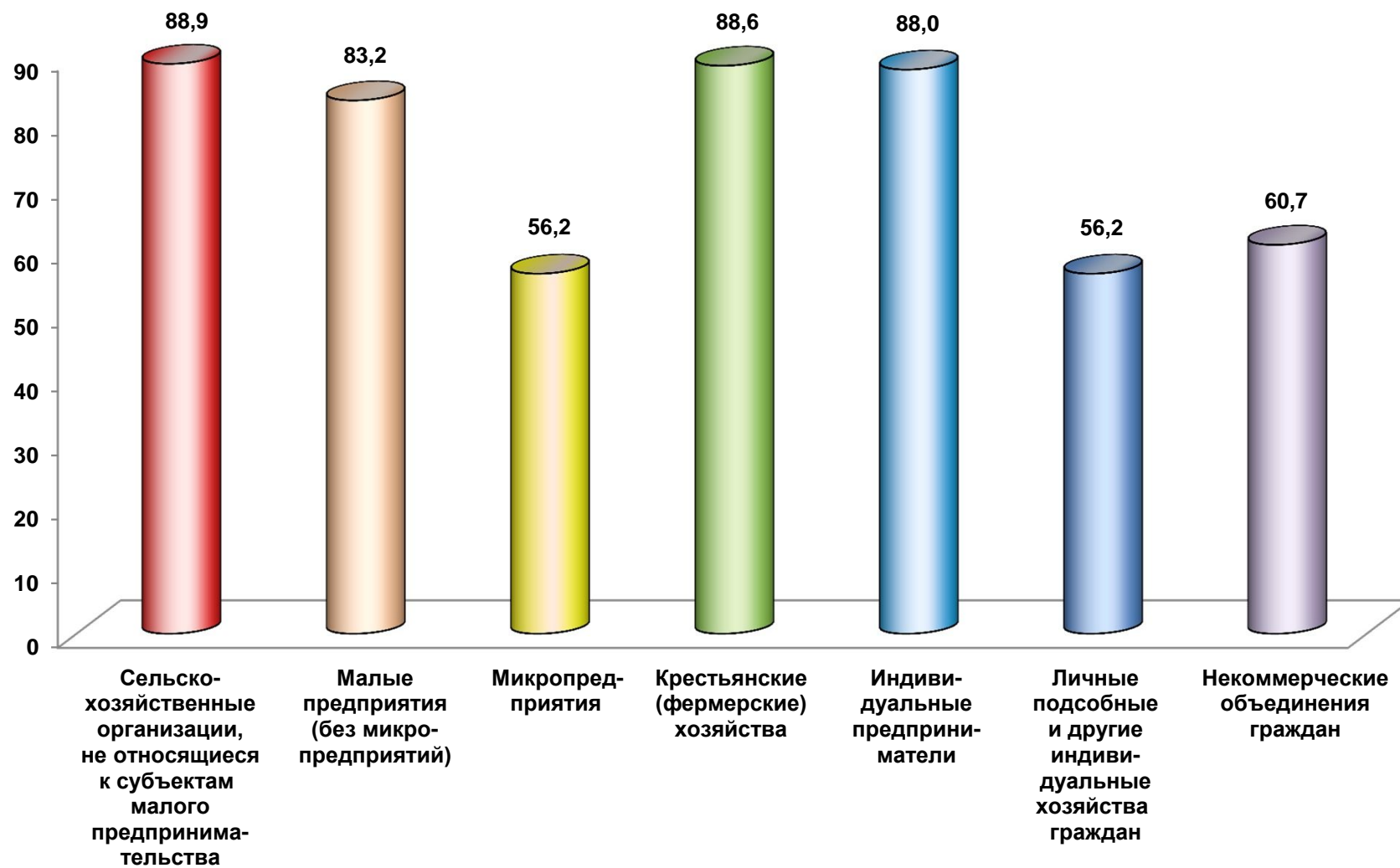
6. УДЕЛЬНЫЙ ВЕС ИСПО ЛЬЗУЕМЫХ СЕЛЬСКОХОЗЯЙСТВЕННЫХ УГОДИЙ В 2006 И 2016 ГОДАХ

(на 1 июля; в процентах от общей площади сельскохозяйственных угодий соответствующей категории хозяйств)



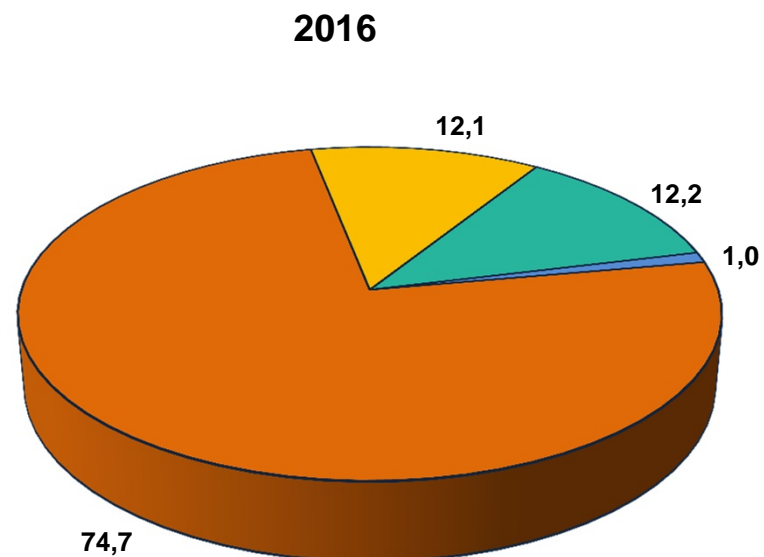
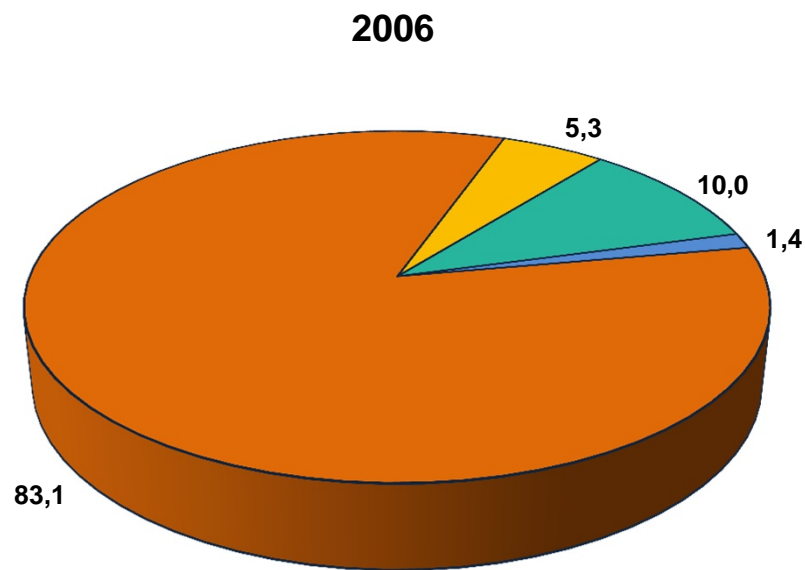
7. УДЕЛЬНЫЙ ВЕС ИСПОЛЬЗУЕМЫХ СЕЛЬСКОХОЗЯЙСТВЕННЫХ УГОДИЙ В 2016 ГОДУ

(на 1 июля 2016 г.; в процентах от общей площади сельскохозяйственных угодий соответствующей категории хозяйств)



8. СТРУКТУРА СЕЛЬСКОХОЗЯЙСТВЕННЫХ УГОДИЙ ПО КАТЕГОРИЯМ ХОЗЯЙСТВ В 2006 И 2016 ГОДАХ

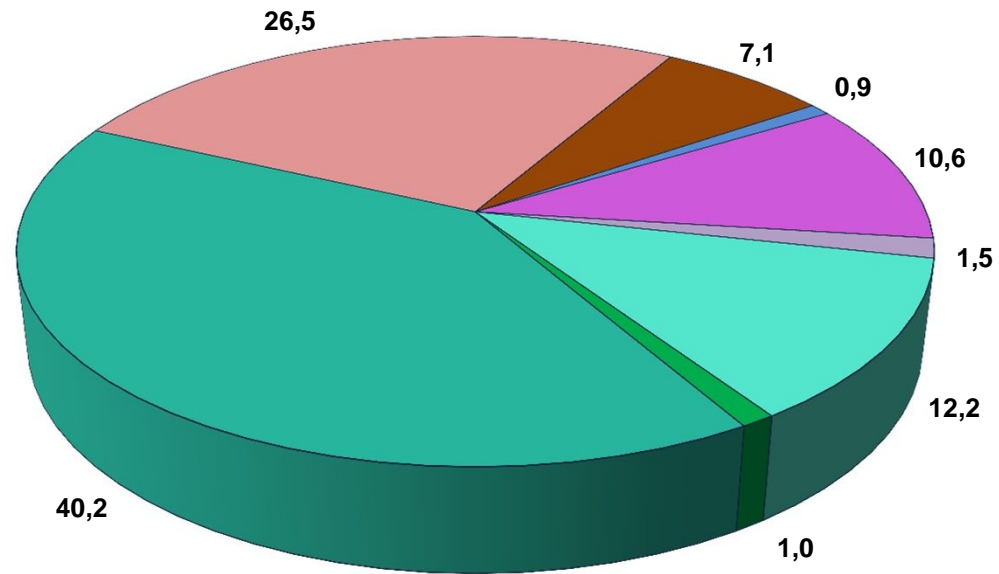
(на 1 июля; в процентах от общей площади сельскохозяйственных угодий в хозяйствах всех категорий)



- Сельскохозяйственные организации
- Крестьянские (фермерские) хозяйства и индивидуальные предприниматели
- Личные подсобные и другие индивидуальные хозяйства граждан
- Некоммерческие объединения граждан

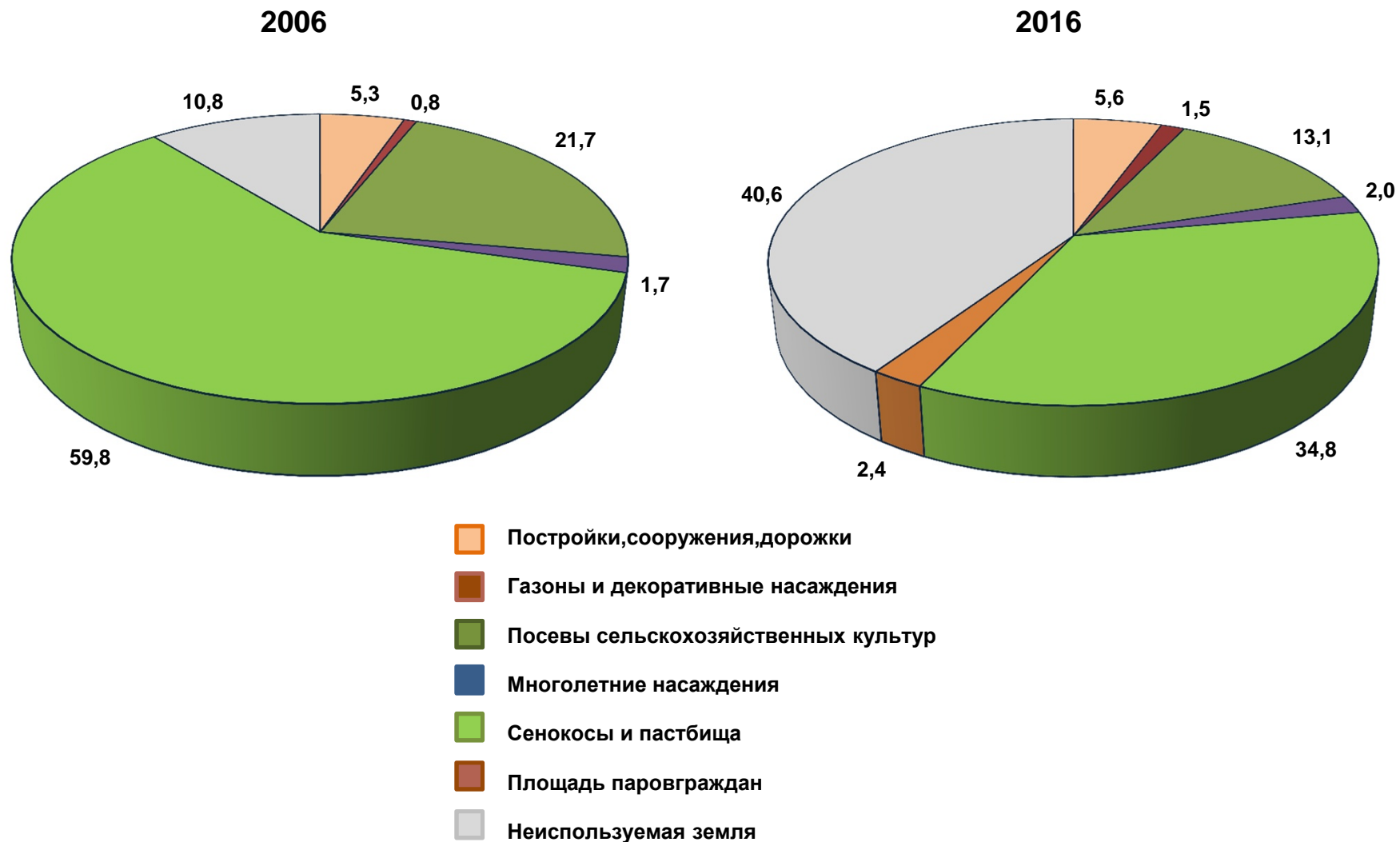
9. СТРУКТУРА СЕЛЬСКОХОЗЯЙСТВЕННЫХ УГОДИЙ ПО КАТЕГОРИЯМ ХОЗЯЙСТВ В 2016 ГОДУ

(на 1 июля; в процентах от общей площади сельскохозяйственных угодий в хозяйствах всех категорий)



- Сельскохозяйственные организации, не относящиеся к субъектам малого предпринимательства
- Малые предприятия (без микропредприятий)
- Микропредприятия
- Подсобные сельскохозяйственные предприятия несельскохозяйственных организаций
- Крестьянские (фермерские) хозяйства
- Индивидуальные предприниматели
- Личные подсобные и другие индивидуальные хозяйства граждан
- Некоммерческие объединения граждан

**10. СТРУКТУРА ОБЩЕЙ ЗЕМЕЛЬНОЙ ПЛОЩАДИ ПО ВИДАМ ИСПОЛЬЗОВАНИЯ
В ЛИЧНЫХ ПОДСОБНЫХ ХОЗЯЙСТВАХ В 2006 И 2016 ГОДАХ**
(на 1 июля; в процентах от общей земельной площади)



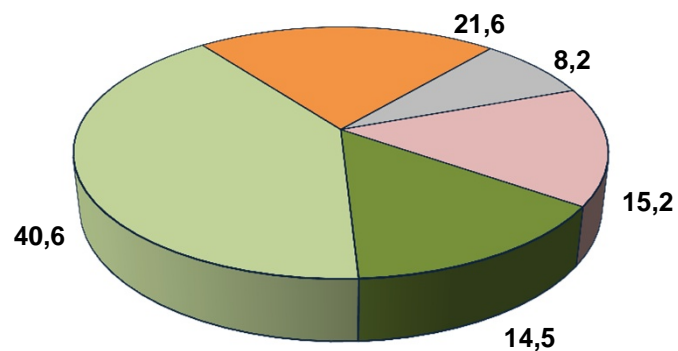
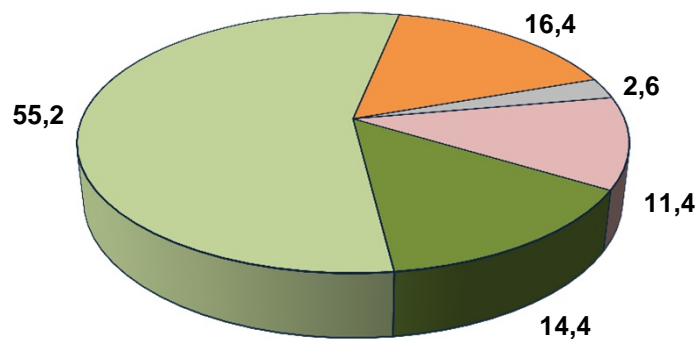
11. СТРУКТУРА ПЛОЩАДЕЙ ЗЕМЕЛЬНЫХ УЧАСТКОВ ПО ВИДАМ ИСПОЛЬЗОВАНИЯ В НЕКОММЕРЧЕСКИХ ОБЪЕДИНЕНИЯХ ГРАЖДАН В 2006 И 2016 ГОДАХ

(на 1 июля; в процентах от общей земельной площади участков граждан)

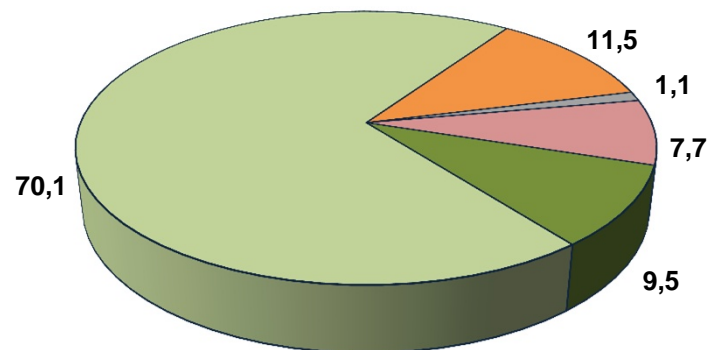
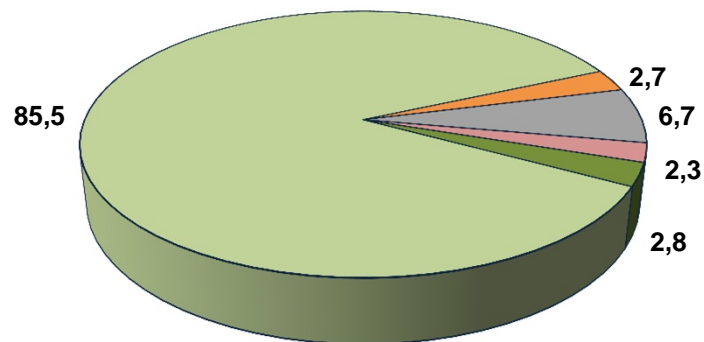
2006

2016

Садоводческие объединения граждан



Огороднические объединения граждан



Постройки, сооружения, дорожки

Посевы сельскохозяйственных культур

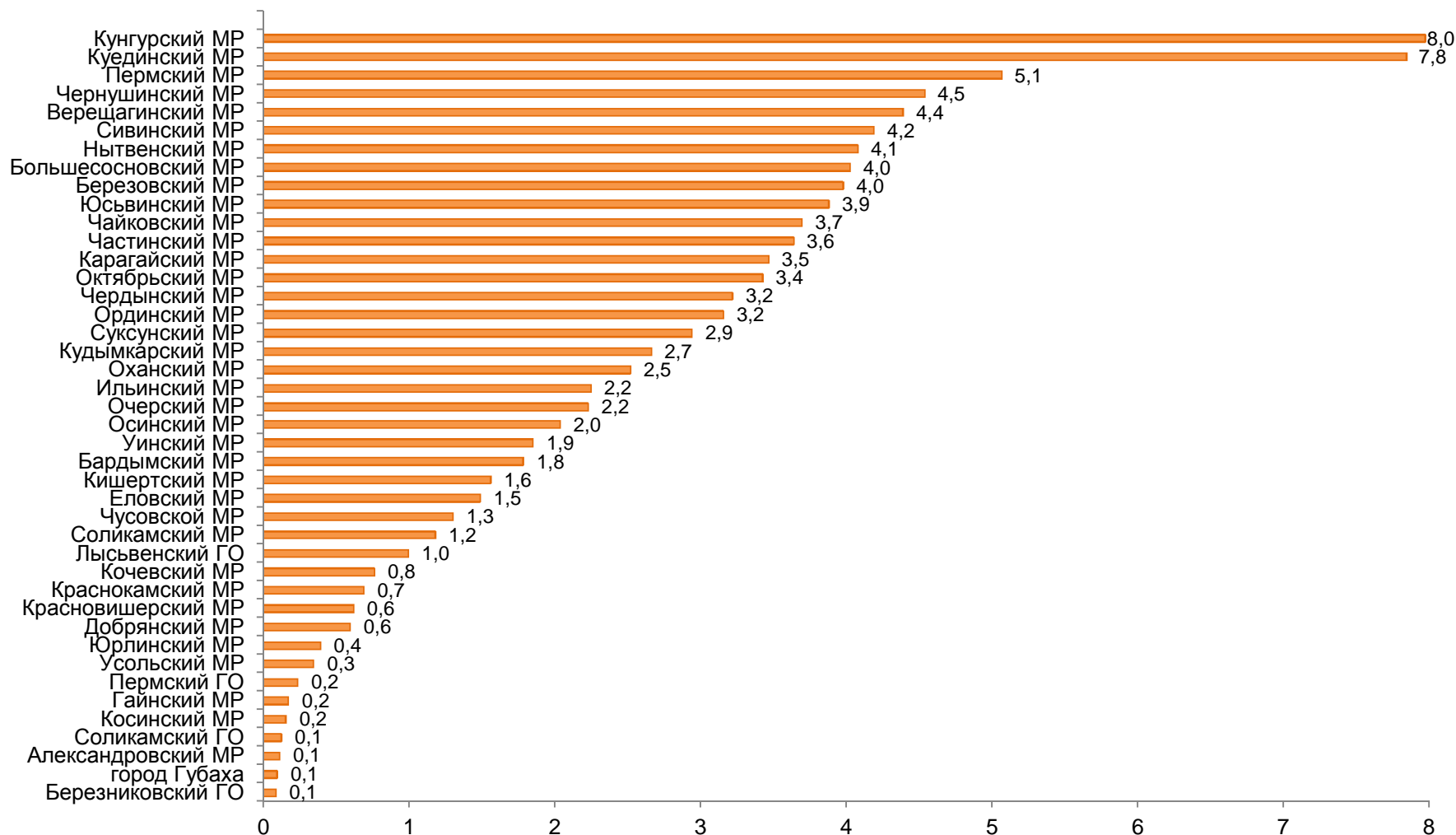
Неиспользуемая площадь

Газоны и декоративные насаждения

Многолетние насаждения

12. УДЕЛЬНЫЙ ВЕС МУНИЦИПАЛЬНЫХ ОБРАЗОВАНИЙ ПЕРМСКОГО КРАЯ В ОБЩЕЙ ПЛОЩАДИ СЕЛЬСКОХОЗЯЙСТВЕННЫХ УГОДИЙ ¹⁾

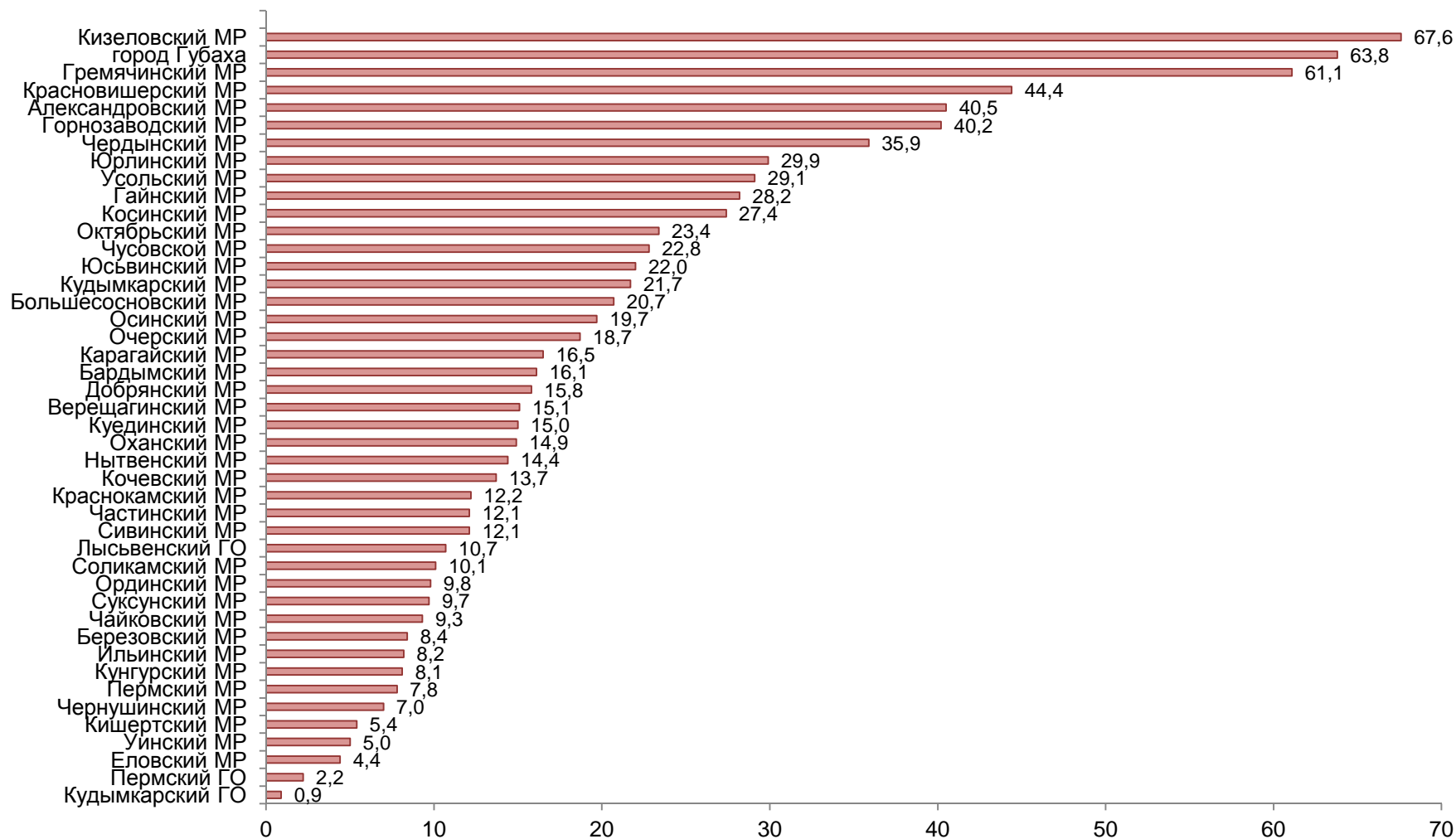
(на 1 июля 2016 г; в процентах от общей площади сельскохозяйственных угодий в хозяйствах всех категорий Пермского края)



¹⁾ В Кудымкарском, Кунгурском городских округах, Горнозаводском, Гремячинском, Кизеловском муниципальных районах значение показателя составляет менее 0,1.

13. УДЕЛЬНЫЙ ВЕС ЗАБРОШЕННЫХ ЗЕМЕЛЬНЫХ УЧАСТКОВ В ЛИЧНЫХ ПОДСОБНЫХ ХОЗЯЙСТВАХ¹⁾

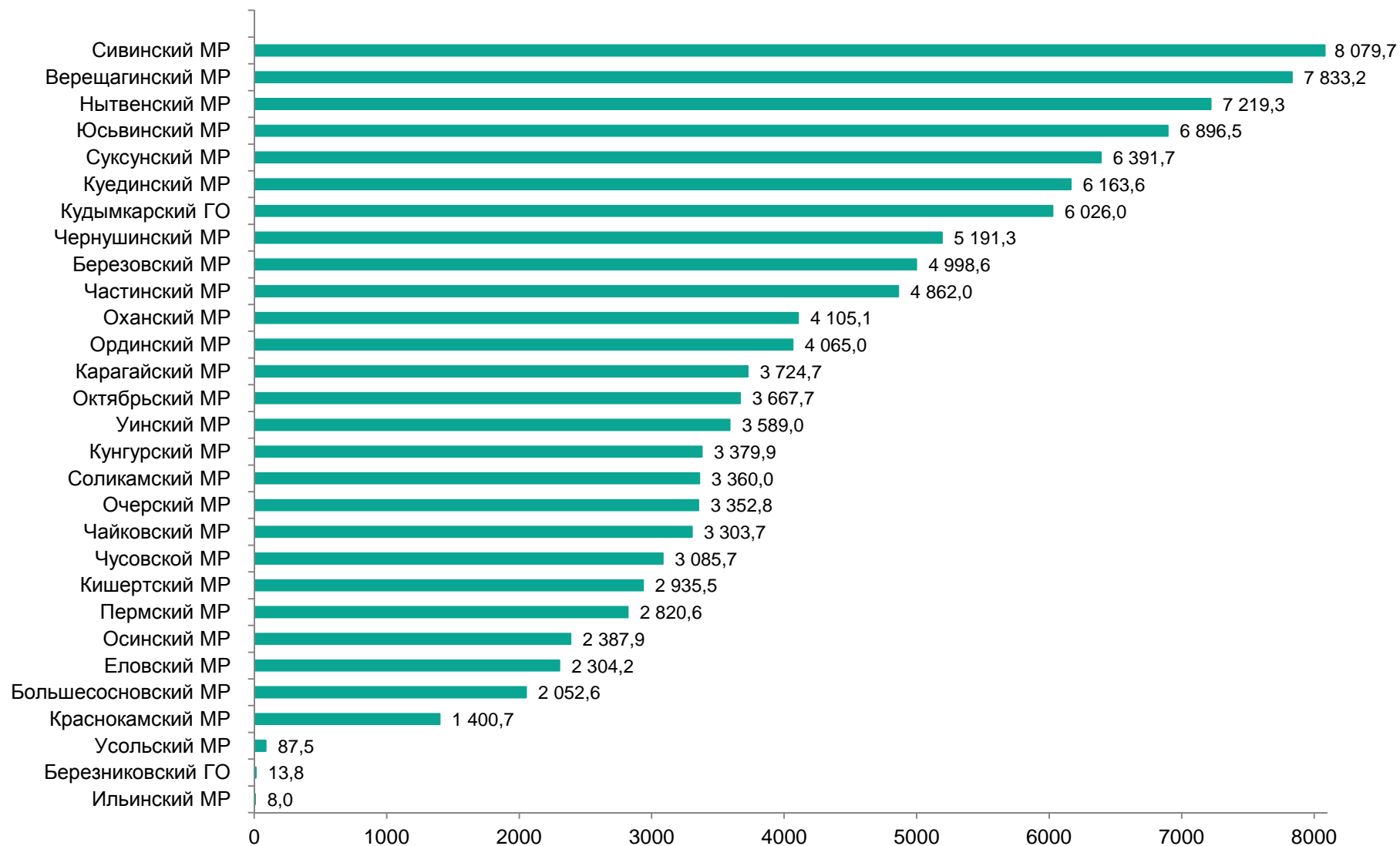
(на 1 июля 2016 г; в процентах от общей земельной площади личных подсобных хозяйств)



¹⁾ В Березниковском, Кунгурском, Соликамском городских округах категория населения "личные подсобные хозяйства" отсутствует.

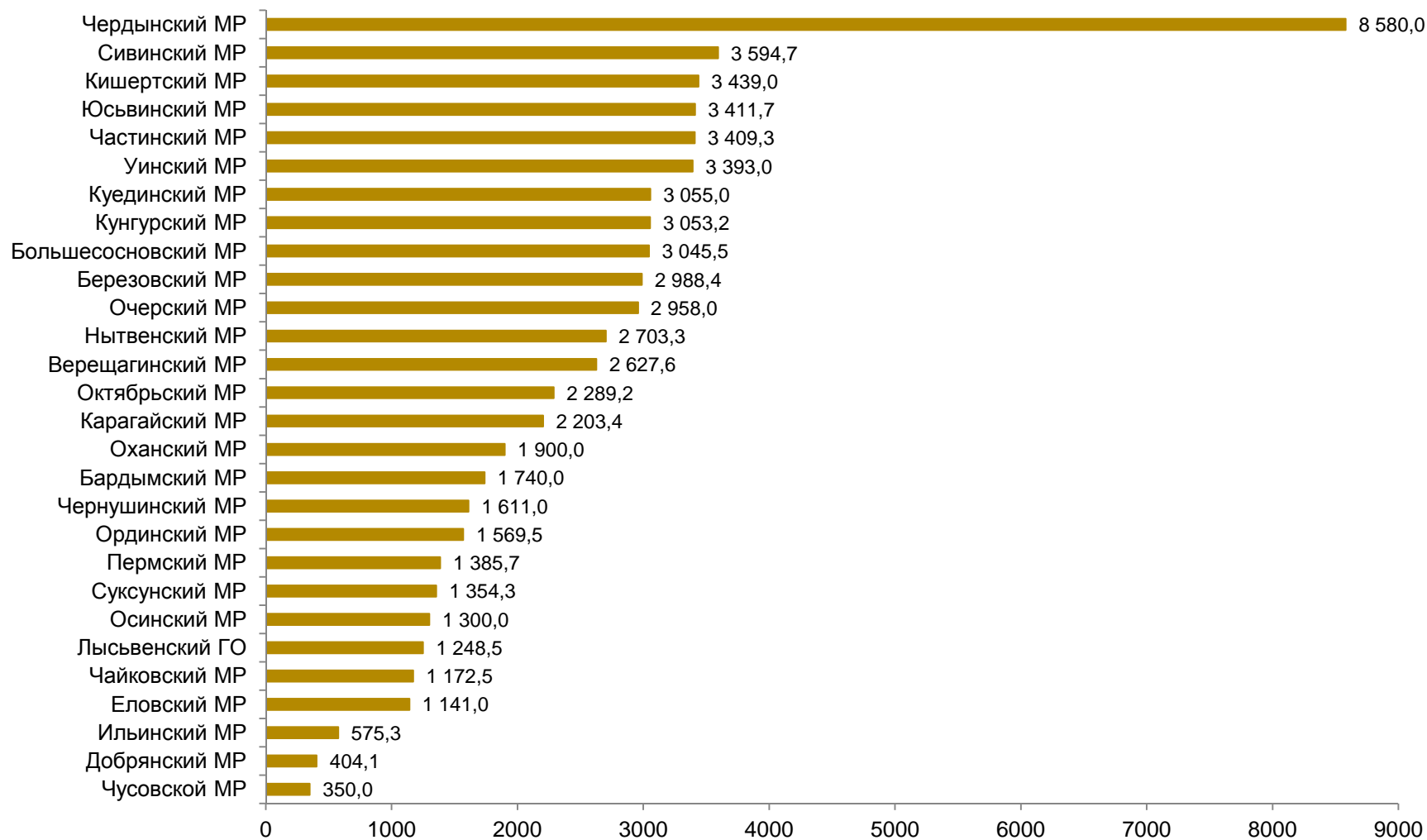
14. СРЕДНИЙ РАЗМЕР СЕЛЬСКОХОЗЯЙСТВЕННЫХ УГОДИЙ В СЕЛЬСКОХОЗЯЙСТВЕННЫХ ОРГАНИЗАЦИЯХ НЕ ОТНОСЯЩИХСЯ К СУБЪЕКТАМ МАЛОГО ПРЕДПРИНИМАТЕЛЬСТВА

(на 1 июля 2016 г; гектаров)



15. СРЕДНИЙ РАЗМЕР СЕЛЬСКОХОЗЯЙСТВЕННЫХ УГОДИЙ В МАЛЫХ СЕЛЬСКОХОЗЯЙСТВЕННЫХ ПРЕДПРИЯТИЯХ (БЕЗ МИКРОПРЕДПРИЯТИЙ)¹⁾

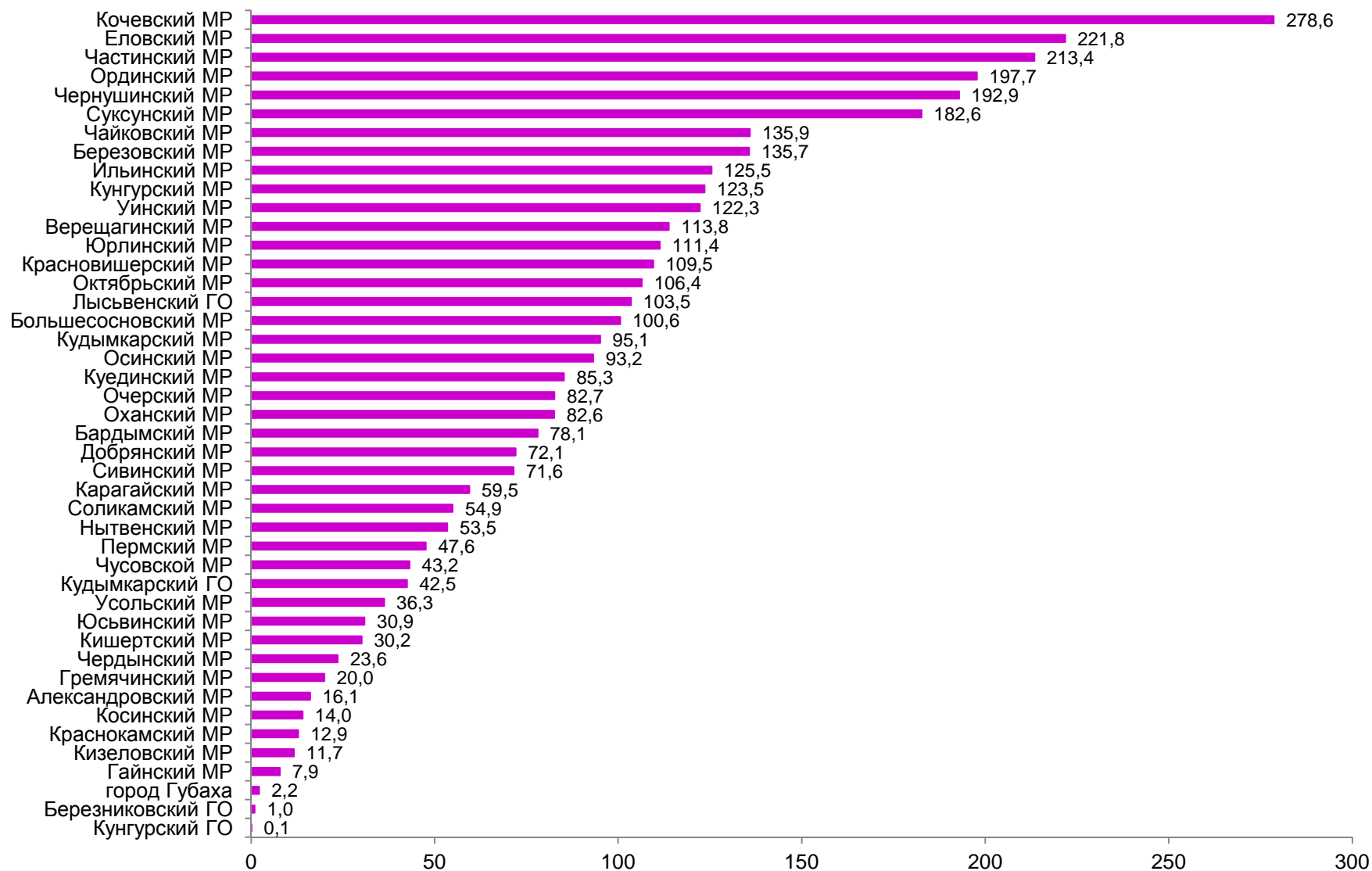
(на 1 июля 2016 г.; гектаров)



¹⁾ В Соликамском муниципальном районе значение показателя составляет 7,2, в Пермском городском округе - 65,1

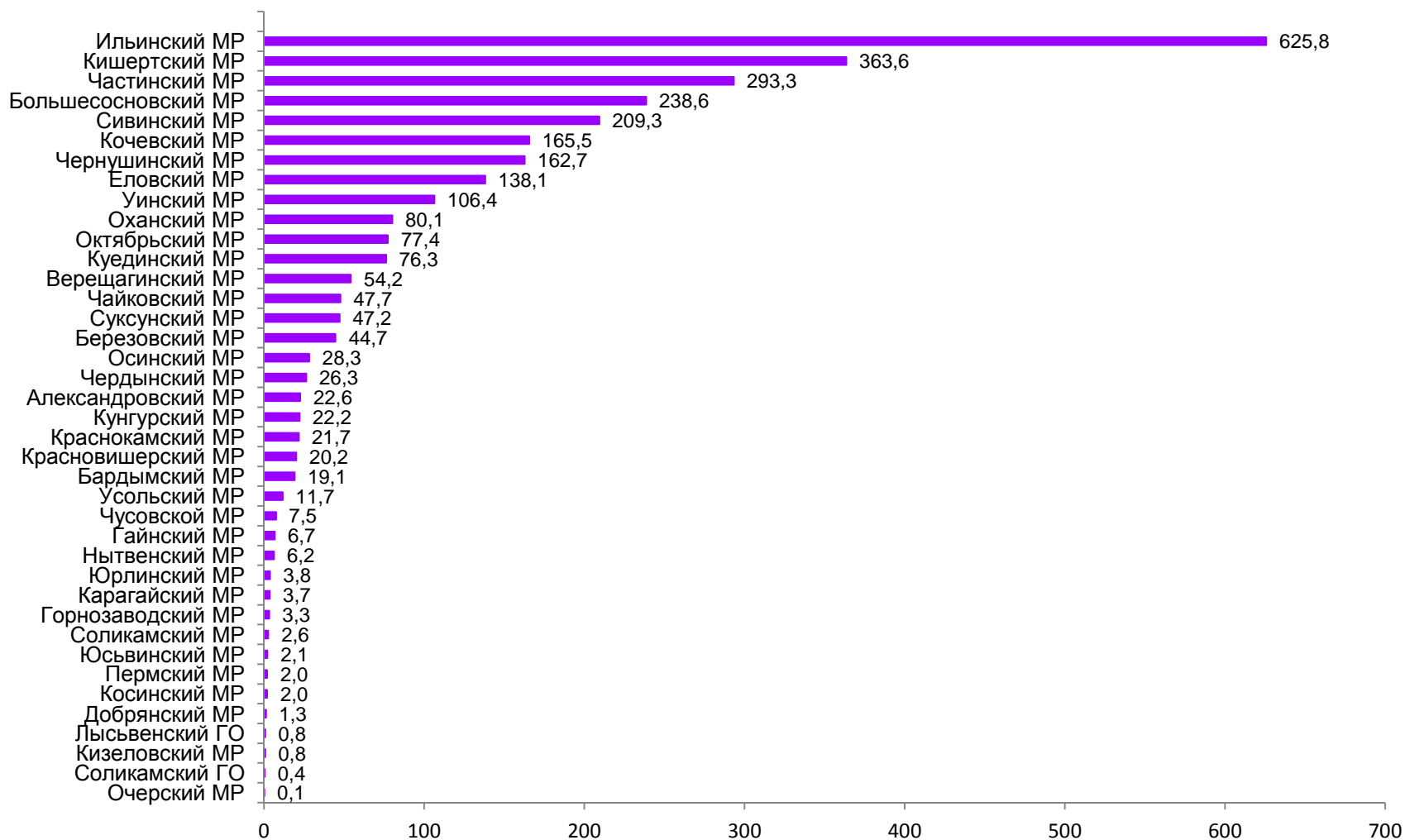
16. СРЕДНИЙ РАЗМЕР СЕЛЬСКОХОЗЯЙСТВЕННЫХ УГОДИЙ В КРЕСТЬЯНСКИХ (ФЕРМЕРСКИХ) ХОЗЯЙСТВАХ

(на 1 июля 2016 г.; гектаров)



17.СРЕДНИЙ РАЗМЕР СЕЛЬСКОХОЗЯЙСТВЕННЫХ УГОДИЙ У ИНДИВИДУАЛЬНЫХ ПРЕДПРИНИМАТЕЛЕЙ¹⁾

(на 1 июля 2016 г.; гектаров)



¹⁾ В Березниковском, Кудымкарском, Пермском городских округах, Кудымкарском муниципальном районе значение показателя составляет менее 0,1

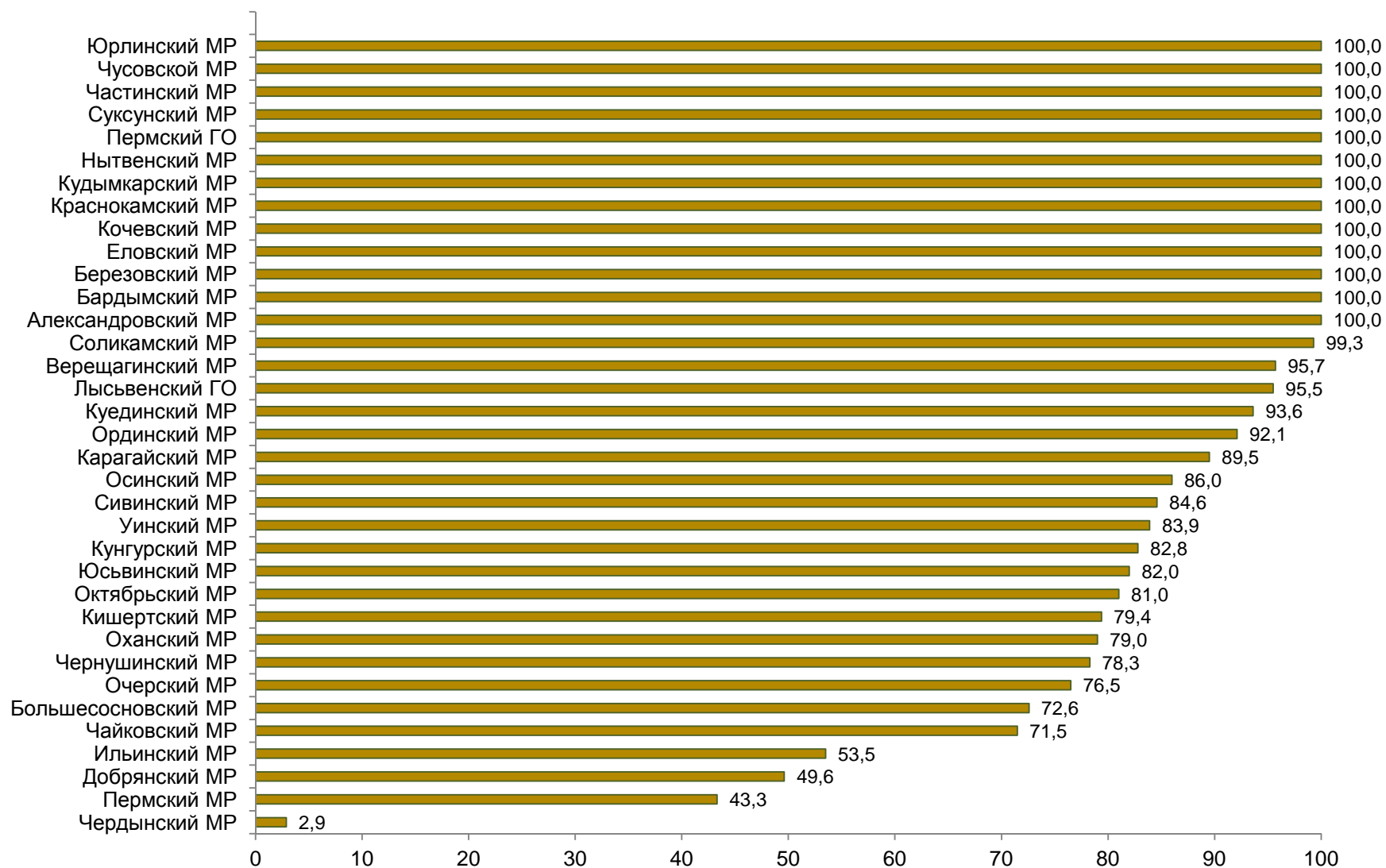
18. УДЕЛЬНЫЙ ВЕС ФАКТИЧЕСКИ ИСПОЛЬЗУЕМЫХ СЕЛЬСКОХОЗЯЙСТВЕННЫХ УГОДИЙ В СЕЛЬСКОХОЗЯЙСТВЕННЫХ ОРГАНИЗАЦИЯХ, НЕ ОТНОСЯЩИХСЯ К СУБЪЕКТАМ МАЛОГО ПРЕДПРИНИМАТЕЛЬСТВА

(на 1 июля 2016 г.; в процентах отобщей площади сельскохозяйственных угодий)



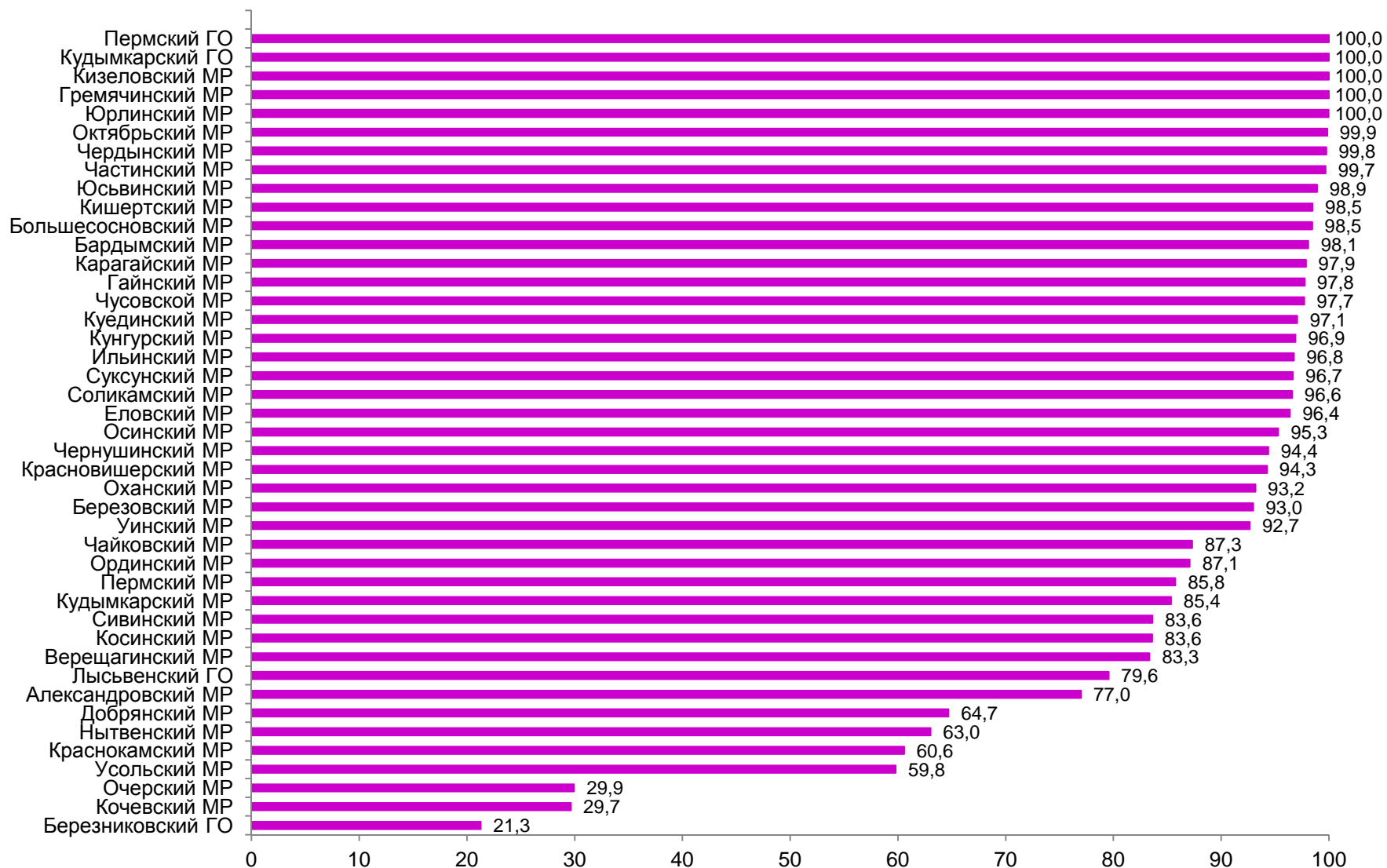
19. УДЕЛЬНЫЙ ВЕС ФАКТИЧЕСКИ ИСПОЛЬЗУЕМЫХ СЕЛЬСКОХОЗЯЙСТВЕННЫХ УГОДИЙ В МАЛЫХ СЕЛЬСКОХОЗЯЙСТВЕННЫХ ПРЕДПРИЯТИЯХ (БЕЗ МИКРОПРЕДПРИЯТИЙ)

(на 1 июля 2016г; в процентах от общей площади сельскохозяйственных угодий)



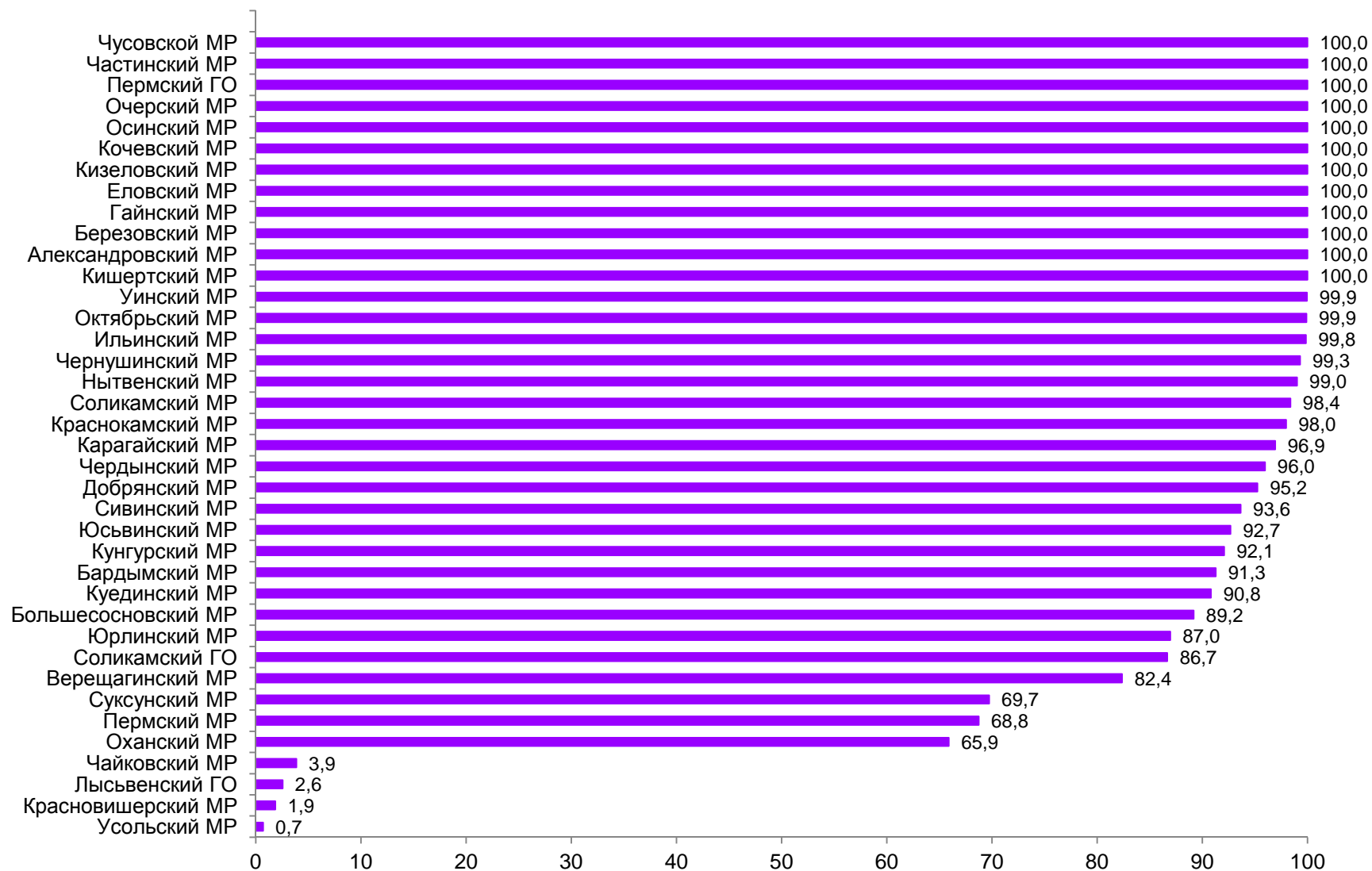
20. УДЕЛЬНЫЙ ВЕС ФАКТИЧЕСКИ ИСПОЛЬЗУЕМЫХ СЕЛЬСКОХОЗЯЙСТВЕННЫХ УГОДИЙ В КРЕСТЬЯНСКИХ (ФЕРМЕРСКИХ) ХОЗЯЙСТВАХ

(на 1 июля 2016г; в процентах от общей площади сельскохозяйственных угодий)



21. УДЕЛЬНЫЙ ВЕС ФАКТИЧЕСКИ ИСПОЛЬЗУЕМЫХ СЕЛЬСКОХОЗЯЙСТВЕННЫХ УГОДИЙ У ИНДИВИДУАЛЬНЫХ ПРЕДПРИНИМАТЕЛЕЙ

(на 1 июля 2016г; в процентах от общей площади сельскохозяйственных угодий)



**ВСЕРОССИЙСКАЯ СЕЛЬСКОХОЗЯЙСТВЕННАЯ ПЕРЕПИСЬ
2016 года**

**Том 3.
ЗЕМЕЛЬНЫЕ РЕСУРСЫ И ИХ ИСПОЛЬЗОВАНИЕ**

Официальное издание

Ответственные за выпуск:

Отдел статистики сельского хозяйства и
окружающей природной среды

тел.:(342) 236-52-10
Email: P59_apk@gks.ru

Компьютерная вёрстка

Макет обложки

Подписано в печать ...07.2018
Формат ... Гарнитура "Arial"
Ус. печ. л. ... Тираж ... экз.

**Территориальный орган Федеральной службы
государственной статистики по Пермскому краю**
614990, г.Пермь, ул. Революции, 66
E-mail: P59_permstat@gks.ru, <http://permstat.gks.ru>